

2843/85 11

Matr. nr.

(Ejerlejlighedsnr.)

Gade og husnr.

Anmelder:
Kommissarius ved Statens ekspropriation-
er på Øerne, Kronprinsessegade 28,
1306 København K.

Bestemmelser,

der ved ekspropriation efter reglerne i forordning af 5. marts 1845 i anledning af anlægget af Holbækmotorvejen i Roskilde amt er pålagt nedennævnte ejendomme af Helvigmagle By, Glim, Kornerup By, Kornerup, Lejre By, Allerslev, Gevninge By, Gevninge, Torkilstrup By, Kirke-Såby, Trudsholm Hgd., Kirke-Sonnerup, Glim By, Glim, Lindholm Hgd., Gevninge, Lyndby By, Lyndby, og Uglestrup By, Lyndby, og som vil være at sikre ved tinglysning:

Matr.nr. 4 a og 4 b,

Helvigmagle By,

Glim.

Ejendommen pålægges byggelinie langs kommunevej nr. 38, Lyngageren, i en afstand af 15 m fra vejmidten og i øvrigt i overensstemmelse med reglerne i lovekendtgørelse nr. 585 af 20. november 1975 om offentlige veje, § 34, stk. 3 og 4, idet der dog alene gives et tillæg på 1,5 gange højdeforskellen til terræn foruden den fornødne bredde til passage.

Vedkommende vejbestyrelse er påtaleberettiget.

Matr.nr. 4 a og 4 b,

Kornerup By,

Kornerup.

Ejendommen pålægges byggelinie langs motorvejen og kommunevej nr. 7 i en afstand af henholdsvis 30 m og 15 m fra vejmidterne og i øvrigt i overensstemmelse med reglerne i lovekendtgørelse nr. 585 af 20. november 1975 om offentlige veje, § 34, stk. 3 og 4, idet der dog for så vidt angår byggelinien langs kommunevejen alene gives et tillæg på 1,5 gange højdeforskellen til terræn foruden den fornødne bredde til passage.

Vedkommende vejbestyrelser er påtaleberettigede.

Matr.nr. 19 b, ibd.

Ejendommen pålægges byggelinie langs kommunevej nr. 7 i en afstand af 15 m fra vejmidten og i øvrigt i overensstemmelse med reglerne i lovekendtgørelse nr. 585 af 20. november 1975 om offentlige veje, § 34, stk. 3 og 4, idet der dog alene gives et tillæg på 1,5 gange højdeforskellen til terræn foruden den fornødne bredde til passage.

Vedkommende vejbestyrelse er påtaleberettiget.

Matr.nr. 13 a, ibd.

Ejendommen pålægges byggelinie langs motorvejen i en afstand af 30 m fra vejmidten og i øvrigt i overensstemmelse med reglerne i lovekendtgørelse nr. 585 af 20. november 1975 om offentlige veje, § 34, stk. 3 og 4.

Vedkommende vejbestyrelse er påtaleberettiget.

Matr.nr. 12 a, 1bd.

Ejendommen pålægges byggelinie langs kommunevej nr. 7 i en afstand af 15 m fra vejmidten og i øvrigt i overensstemmelse med reglerne i lovebekendtgørelse nr. 585 af 20. november 1975 om offentlige veje, § 34, stk. 3 og 4, idet der dog alene gives et tillæg på 1,5 gange højdeforskellen til terræn foruden den fornødne bredde til passage.

Ejeren er pligtig at drage omsorg for, at der på de på vedhæftede rids med grå farve viste 2 arealer af ejendommen intet forefindes, der rager mere end 1 m op over en plan gennem de tilstødende vejbaners midte.

Vedkommende vejbestyrelse er påtaleberettiget.

Matr.nr. 41, 1bd.

Ejendommen pålægges byggelinie langs motorvejen og kommunevej nr. 7 i en afstand af henholdsvis 30 m og 15 m fra vejmidterne og i øvrigt i overensstemmelse med reglerne i lovebekendtgørelse nr. 585 af 20. november 1975 om offentlige veje, § 34, stk. 3 og 4, idet der dog for så vidt angår byggelinien langs kommunevejen alene gives et tillæg på 1,5 gange højdeforskellen til terræn foruden den fornødne bredde til passage.

Vedkommende vejbestyrelser er påtaleberettigede.

Matr.nr. 11 a, 1bd.

Ejendommen pålægges byggelinie langs motorvejen i en afstand af 30 m fra vejmidten og i øvrigt i overensstemmelse med reglerne i lovebekendtgørelse nr. 585 af 20. november 1975 om offentlige veje, § 34, stk. 3 og 4.

Vedkommende vejbestyrelse er påtaleberettiget.

Matr.nr. 8 a, 1bd. ✓

Ligelydende.

Matr.nr. 34, Lejre
By, Allerslev. ✓

Ejendommen pålægges byggelinie langs motorvejen i en afstand af 30 m fra vejmidten og i øvrigt i overensstemmelse med reglerne i lovebekendtgørelse nr. 585 af 20. november 1975 om offentlige veje, § 34, stk. 3 og 4.

Vedkommende vejbestyrelse er påtaleberettiget.

Til den på ejendommen værende private fællesvej (vendeplads) har ejeren af ejendommen matr.nr. 8 a, 1bd., færdselsret.

Den pågældende vej er angivet på matrikelkortet.

Den færdselsberettigede er påtaleberettiget.

Matr.nr. 7 a, ibd.

Ejendommen pålægges byggelinie langs motorvejen i en afstand af 30 m fra vejmidten og i øvrigt i overensstemmelse med reglerne i lovbekendtgørelse nr. 585 af 20. november 1975 om offentlige veje, § 34, stk. 3 og 4.

Ejeren er pligtig at drage omsorg for, at der på de på vedhæftede rids med grå farve viste 2 arealer af ejendommen intet forefindes, der rager mere end 1 m op over en plan gennem de tilstødende vejbaners midte.

Vedkommende vejbestyrelser er påtaleberettigede.

Til den over ejendommen fra kommunevejen førende private fællesvej har ejerne af ejendommene matr.nr. 8 a, ibd., og matr. nr. 34, ibd., færdselsret.

Den pågældende vej er angivet på matrikelkortet.

De færdselsberettigede er hver for sig påtaleberettigede.

Matr.nr. 8 a, ibd.,
og 4 ø, Gevninge
By, Gevninge.

Ejendommen pålægges byggelinie langs motorvejen i en afstand af 30 m fra vejmidten og i øvrigt i overensstemmelse med reglerne i lovbekendtgørelse nr. 585 af 20. november 1975 om offentlige veje, § 34, stk. 3 og 4.

Vedkommende vejbestyrelse er påtaleberettiget.

Ejeren er pligtig at respektere, at der som angivet på vedhæftede 2 rids er nedlagt 2 rørledninger i ejendommen, og at arealerne i en bredde af 1 m til hver side af ledningsmidterne ikke må bebygges eller beplantes med træer eller buske.

Ejeren er endvidere pligtig at tåle, at der foretages fornødent eftersyn og vedligeholdelse af ledningerne mod erstatning for derved eventuelt forvoldt skade, hvilken erstatning i mangel af mindelig overenskomst fastsættes af uvildige, af retten udmeldte mænd.

Vedkommende ledningsejere er påtaleberettigede.

Til den over ejendommen langs vestskellet af matr.nr. 8 a, ibd., førende private fællesvej har ejeren af matr.nr. 34, Lejre By, Allerslev, færdselsret.

Den pågældende vej er angivet på matrikelkortet.

Den færdselsberettigede er påtaleberettiget.

Matr.nr. 16 g,
Torkilstrup By,
Kirke-Såby.

Ejendommen pålægges byggelinie langs motorvejen i en afstand af 30 m fra vejmidten og i øvrigt i overensstemmelse med reglerne i lovbekendtgørelse nr. 585 af 20. november 1975 om offentlige veje, § 34, stk. 3 og 4.

Vedkommende vejbestyrelse er påtaleberettiget.

Matr.nr. 2 a, ibd.

Ligelydende.

Matr.nr. 5 a, ibd.

Ejendommen pålægges byggelinie langs motorvejen i en afstand af 30 m fra vejmidten og i øvrigt i overensstemmelse med reglerne i lovebekendtgørelse nr. 585 af 20. november 1975 om offentlige veje, § 34, stk. 3 og 4.

Vedkommende vejbestyrelse er påtaleberettiget.

Ejeren er pligtig at respektere, at der som angivet på vedhæftede rids er nedlagt en rørledning i ejendommen, og at arealet i en bredde af 1 m til hver side af ledningsmidten ikke må bebygges eller beplantes med træer eller buske.

Ejeren er endvidere pligtig at tåle, at der foretages fornødent eftersyn og vedligeholdelse af ledningen mod erstatning for derved eventuelt forvoldt skade, hvilken erstatning i mangel af mindelig overenskomst fastsættes af uvildige, af retten udmeldte mænd.

Vedkommende ledningsejer er påtaleberettiget.

Til den over ejendommen langs motorvejen førende private fællesvej har ejeren af matr.nr. 2 a, ibd., færdselsret.

Den pågældende vej er angivet på matrikelkortet.

Den færdselsberettigede er påtaleberettiget.

Matr.nr. 6 a, ibd.

Ejeren er pligtig at respektere, at der som angivet på det i akten for matr.nr. 5 a, ibd., vedhæftede rids er nedlagt en rørledning i ejendommen, og at arealet i en bredde af 1 m til hver side af ledningsmidten ikke må bebygges eller beplantes med træer eller buske.

Ejeren er endvidere pligtig at tåle, at der foretages fornødent eftersyn og vedligeholdelse af ledningen mod erstatning for derved eventuelt forvoldt skade, hvilken erstatning i mangel af mindelig overenskomst fastsættes af uvildige, af retten udmeldte mænd.

Vedkommende ledningsejer er påtaleberettiget.

Matr.nr. 67, ibd.

Ligelydende.

Matr.nr. 12 a, ibd.

Ejendommen pålægges byggelinie langs kommunevej nr. 1, Ryevej, i en afstand af 15 m fra vejmidten og i øvrigt i overensstemmelse med reglerne i lovebekendtgørelse nr. 585 af 20. november 1975 om offentlige veje, § 34, stk. 3 og 4, idet der dog alene gives et tillæg på 1,5

gange højdeforskellen til terræn foruden den fornødne bredde til passage.

Vedkommende vejbestyrelse er påtaleberettiget.

Matr.nr. 2 b, ibd.

Ejendommen pålægges byggelinie langs motorvejen i en afstand af 30 m fra vejmidten og i øvrigt i overensstemmelse med reglerne i lovbekendtgørelse nr. 585 af 20. november 1975 om offentlige veje, § 34, stk. 3 og 4.

Vedkommende vejbestyrelse er påtaleberettiget.

Matr.nr. 8 g, ibd.

Ejendommen pålægges byggelinie langs motorvejen og kommunevej Odinsvej i en afstand af henholdsvis 30 m og 15 m fra vejmidterne og i øvrigt i overensstemmelse med reglerne i lovbekendtgørelse nr. 585 af 20. november 1975 om offentlige veje, § 34, stk. 3 og 4, idet der dog for så vidt angår byggelinien langs kommunevejen alene gives et tillæg på 1,5 gange højdeforskellen til terræn foruden den fornødne bredde til passage.

Vedkommende vejbestyrelser er påtaleberettigede.

Matr.nr. 19 b, ibd.

Ejendommen pålægges byggelinie langs kommunevej Odinsvej i en afstand af 15 m fra vejmidten og i øvrigt i overensstemmelse med reglerne i lovbekendtgørelse nr. 585 af 20. november 1975 om offentlige veje, § 34, stk. 3 og 4, idet der dog alene gives et tillæg på 1,5 gange højdeforskellen til terræn foruden den fornødne bredde til passage.

Vedkommende vejbestyrelse er påtaleberettiget.

Matr.nr. 65, ibd.

Ejendommen pålægges byggelinie langs kommunevej Odinsvej i en afstand af 15 m fra vejmidten og i øvrigt i overensstemmelse med reglerne i lovbekendtgørelse nr. 585 af 20. november 1975 om offentlige veje, § 34, stk. 3 og 4, idet der dog alene gives et tillæg på 1,5 gange højdeforskellen til terræn foruden den fornødne bredde til passage.

Vedkommende vejbestyrelse er påtaleberettiget.

Til den over ejendommen førende private fællesvej har ejerne af ejendommene matr.nr. 1 c, ibd., og 32 d, ibd., færdselsret.

Den pågældende vej er angivet på matrikelkortet.

De færdselsberettigede er hver for sig påtaleberettigede.

Ejendommen skal friholdes for enhver form for bebyggelse.

Ministeriet for offentlige Arbejder, Vejdirektoratet er påtaleberettiget.

Matr.nr. 66, ibd.

Ejendommen pålægges byggelinie langs kommunevejene Odinsvej og Ryevej i en afstand af 15 m fra vejmidterne og i øvrigt i overensstemmelse med reglerne i lovebekendtgørelse nr. 585 af 20. november 1975 om offentlige veje, § 34, stk. 3 og 4, idet der dog alene gives et tillæg på 1,5 gange højdeforskellen til terræn foruden den fornødne bredde til passage.

Ejeren er pligtig at drage omsorg for, at der på det på et i akten for matr.nr. 11 a, ibd., vedhæftet rids med grå farve viste areal af ejendommen intet forefindes, der rager mere end 1 m op over en plan gennem de tilstødende vejbaners midte.

Vedkommende vejbestyrelse er påtaleberettiget.

Matr.nr. 3 a, ibd.

Ejendommen pålægges byggelinie langs motorvejen, landevej nr. 508 og kommunevej Ryevej i en afstand af henholdsvis 30 m, 25 m og 15 m fra vejmidterne og i øvrigt i overensstemmelse med reglerne i lovebekendtgørelse nr. 585 af 20. november 1975 om offentlige veje, § 34, stk. 3 og 4, idet der dog for så vidt angår byggelinien langs landevejen og kommunevejen alene gives et tillæg på 1,5 gange højdeforskellen til terræn foruden den fornødne bredde til passage.

Vedkommende vejbestyrelser er påtaleberettigede.

Matr.nr. 11 a og
16 b, ibd.

Ejendommen pålægges byggelinie langs motorvejen, landevej nr. 508 og kommunevej Ryevej i en afstand af henholdsvis 30 m, 25 m og 15 m fra vejmidterne og i øvrigt i overensstemmelse med reglerne i lovebekendtgørelse nr. 585 af 20. november 1975 om offentlige veje, § 34, stk. 3 og 4, idet der dog for så vidt angår byggelinien langs landevejen og kommunevejen alene gives et tillæg på 1,5 gange højdeforskellen til terræn foruden den fornødne bredde til passage.

Ejeren er pligtig at drage omsorg for, at der på de på det i akten for matr.nr. 7 g, ibd., vedhæftede rids samt vedhæftede rids med grå farve viste arealer af ejendommen intet forefindes, der rager mere end 1 m op over en plan gennem de tilstødende vejbaners midte.

Vedkommende vejbestyrelser er påtaleberettigede.

Til den over ejendommen fra Ryevej langs motorvejen førende private fællesvej har ejerne af ejendommene matr. nr. 9 a, ibd., matr.nr. 63 a, ibd., og matr.nr. 63 b, ibd., færdsejersret.

Den pågældende vej er angivet på matrikelkortet.

De færdselsberettigede er hver for sig påtaleberettigede.

Matr.nr. 16 f, ibd.

Ejendommen pålægges byggelinie langs kommunevej Ryevej i en afstand af 15 m fra vejmidten og i øvrigt i overensstemmelse med reglerne i lovebekendtgørelse nr. 585 af 20. november 1975 om offentlige veje, § 34, stk. 3 og 4, idet der dog alene gives et tillæg på 1,5 gange højdeforskellen til terræn foruden den fornødne bredde til passage.

Ejeren er pligtig at drage omsorg for, at der på det i akten for matr.nr. 7 g, ibd., vedhæftede rids med grå farve viste areal af ejendommen intet forefindes, der rager mere end 1 m op over en plan gennem de tilstødende vejbaners midte.

Vedkommende vejbestyrelse er påtaleberettiget.

Matr.nr. 11 l, ibd.

Ligelydende.

Matr.nr. 10 ah, ibd.

Ligelydende.

Matr.nr. 33 b, ibd.

Ejendommen pålægges byggelinie langs kommunevej Ryevej i en afstand af 15 m fra vejmidten og i øvrigt i overensstemmelse med reglerne i lovebekendtgørelse nr. 585 af 20. november 1975 om offentlige veje, § 34, stk. 3 og 4, idet der dog kun gives et tillæg på 1,5 gange højdeforskellen til terræn foruden den fornødne bredde til passage.

Vedkommende vejbestyrelse er påtaleberettiget.

Matr.nr. 40, ibd.

Ligelydende.

Matr.nr. 8 a, ibd.

Ejendommen pålægges byggelinie langs kommunevej Ryevej i en afstand af 15 m fra vejmidten og i øvrigt i overensstemmelse med reglerne i lovebekendtgørelse nr. 585 af 20. november 1975 om offentlige veje, § 34, stk. 3 og 4, idet der dog kun gives et tillæg på 1,5 gange højdeforskellen til terræn foruden den fornødne bredde til passage.

Ejeren er pligtig at drage omsorg for, at der på de på det i akten for matr.nr. 7 g, ibd., vedhæftede rids med grå farve viste 2 arealer af ejendommen intet forefindes, der rager mere end 1 m op over en plan gennem de tilstødende vejbaners midte.

Vedkommende vejbestyrelse er påtaleberettiget.

✓ Matr.nr. 7 g, ibd.

Ejendommen pålægges byggelinie langs kommunevejene Ryevej og Odinsvej i en afstand af 15 m fra vejmidterne og i øvrigt i overensstemmelse med reglerne i lovebekendtgørelse nr. 585 af 20. november 1975 om offentlige veje, § 34, stk. 3 og 4, idet der dog alene gives et tillæg på 1,5 gange højdeforskellen til terræn foruden den fornødne bredde til passage.

Ejeren er pligtig at drage omsorg for, at der på det på vedhæftede rids med grå farve angivne areal af ejendommen intet forefindes, der rager mere end 1 m op over en plan gennem de tilstødende vejbaners midte.

Vedkommende vejbestyrelse er påtaleberettiget.

✓ Matr.nr. 68, ibd.

Ejendommen pålægges byggelinie langs kommunevejene Ryevej og Odinsvej i en afstand af 15 m fra vejmidterne og i øvrigt i overensstemmelse med reglerne i lovebekendtgørelse nr. 585 af 20. november 1975 om offentlige veje, § 34, stk. 3 og 4, idet der dog kun gives et tillæg på 1,5 gange højdeforskellen til terræn foruden den fornødne bredde til passage.

Ejeren er pligtig at drage omsorg for, at der på det på det i akten for matr.nr. 7 g, ibd., vedhæftede rids med grå farve angivne areal af ejendommen intet forefindes, der rager mere end 1 m op over en plan gennem de tilstødende vejbaners midte.

Ejeren er pligtig stedse at etablere og vedligeholde fast, ubrudt hegn uden låger mod kommunevej Ryevej.

Vedkommende vejbestyrelse er påtaleberettiget.

✓ Matr.nr. 9 a, ibd.

Ejendommen pålægges byggelinie langs motorvejen i en afstand af 30 m fra vejmidten og i øvrigt i overensstemmelse med reglerne i lovebekendtgørelse nr. 585 af 20. november 1975 om offentlige veje, § 34, stk. 3 og 4.

Vedkommende vejbestyrelse er påtaleberettiget.

✓ Matr.nr. 63 b, ibd.

Ligelydende.

✓ Matr.nr. 11 g, ibd.

Til den over ejendommen førende private fællesvej har ejerne af ejendommene matr.nr. 10 o og 10 q, ibd., 10 p, ibd., og 10 c og 10 m, ibd., færdselsret.

Den pågældende vej er angivet på matrikelkortet.

De færdselsberettigede er hver for sig påtaleberettigede.

Matr.nr. 10 c, ibd.

Til den over ejendommen førende private fællesvej har ejerne af ejendommene matr.nr. 10 o og 10 q, ibd., 1.0 p, ibd., og 1.1 g, ibd. færdselsret.

Den pågældende vej er angivet på matrikelkortet.

De færdselsberettigede er hver for sig påtaleberettigede.

Matr.nr. 10 a og

10 r, ibd., og 5,

Trudsholm Hgd.,

Kirke-Sonnerup.

Ejendommen pålægges byggelinie langs motorvejen i en afstand af 30 m fra vejmidten og i øvrigt i overensstemmelse med reglerne i lovebekendtgørelse nr. 585 af 20. november 1975 om offentlige veje, § 34, stk. 3 og 4.

Vedkommende vejbestyrelse er påtaleberettiget.

Matr.nr. 31 og 7 c,

Torkilstrup By,

Kirke-Såby.

Ejendommen pålægges byggelinie langs motorvejen i en afstand af 30 m fra vejmidten og i øvrigt i overensstemmelse med reglerne i lovebekendtgørelse nr. 585 af 20. november 1975 om offentlige veje, § 34, stk. 3 og 4.

Vedkommende vejbestyrelse er påtaleberettiget.

Ejeren er pligtig at respektere, at der som angivet på det i akten for matr.nr. 69, ibd., vedhæftede rids er nedlagt 2 rørledninger i ejendommen, og at arealerne i en bredde af 1 m til hver side af ledningsmidterne ikke må bebygges eller beplantes med træer eller buske.

Ejeren er endvidere pligtig at tåle, at der foretages fornødent eftersyn og vedligeholdelse af ledningerne mod erstatning for derved eventuelt forvoldt skade, hvilken erstatning i mangel af mindelig overenskomst fastsættes af uvildige, af retten udmeldte mænd.

Vedkommende ledningsejer er påtaleberettiget.

Matr.nr. 12 k, ibd.

Ejendommen pålægges byggelinie langs landevej nr. 508 i en afstand af 25 m fra vejmidten og i øvrigt i overensstemmelse med reglerne i lovebekendtgørelse nr. 585 af 20. november 1975 om offentlige veje, § 34, stk. 3 og 4, idet der dog kun gives et tillæg på 1,5 gange højdeforskellen til terræn foruden den fornødne bredde til passage.

Vedkommende vejbestyrelse er påtaleberettiget.

Matr.nr. 12 h, ibd.

Ligelydende.

Matr.nr. 12 m og

12 o, ibd.

Ejendommen pålægges byggelinie langs landevej nr. 508 i en afstand af 25 m fra vejmidten og i øvrigt i overensstemmelse

med reglerne i lovebekendtgørelse nr. 585 af 20. november 1975 om offentlige veje, § 34, stk. 3 og 4, idet der dog kun gives et tillæg på 1,5 gange højdeforskellen til terræn foruden den fornødne bredde til passage.

Ejeren er pligtig at drage omsorg for, at der på det på det i akten for matr.nr. 11 a, ibd., vedhæftede rids med grå farve viste areal af ejendommen intet forefindes, der rager mere end 1 m op over en plan gennem de tilstødende vejbaners midte.

Vedkommende vejbestyrelser er påtaleberettigede.

✓ Matr.nr. 12 n, ibd.

Ejendommen pålægges byggelinie langs landevej nr. 508 i en afstand af 25 m fra vejmidten og i øvrigt i overensstemmelse med reglerne i lovebekendtgørelse nr. 585 af 20. november 1975 om offentlige veje, § 34, stk. 3 og 4, idet der dog kun gives et tillæg på 1,5 gange højdeforskellen til terræn foruden den fornødne bredde til passage.

Vedkommende vejbestyrelse er påtaleberettiget.

✓ Matr.nr. 12 e, ibd.

Ligelydende.

✓ Matr.nr. 12 c, ibd.

Ligelydende.

✓ Matr.nr. 11 f, ibd.

Ligelydende.

✓ Matr.nr. 69, ibd.

Ejendommen pålægges byggelinie langs motorvejen i en afstand af 30 m fra vejmidten og i øvrigt i overensstemmelse med reglerne i lovebekendtgørelse nr. 585 af 20. november 1975 om offentlige veje, § 34, stk. 3 og 4.

Vedkommende vejbestyrelse er påtaleberettiget.

Ejeren er pligtig at respektere, at der som angivet på vedhæftede rids er nedlagt 2 ledninger i ejendommen, og at arealet i en bredde af 1 m til hver side af ledningsmidterne ikke må bebygges eller beplantes med træer eller buske.

Ejeren er endvidere pligtig at tåle, at der foretages fornødent eftersyn og vedligeholdelse af ledningerne mod erstatning for derved eventuelt forvoldt skade, hvilken erstatning i mangel af mindelig overenskomst fastsættes af uvildige, af retten udnævnte mænd.

Vedkommende ledningsejere er påtaleberettigede.

Matr.nr. 1 t,
Trudsholm Hgd.,
Kirke-Sonnerup.

Ejendommen pålægges byggeplan langs motorvejen i en afstand af 30 m fra vejmidten og i øvrigt i overensstemmelse med reglerne i lovebekendtgørelse nr. 585 af 20. november 1975 om offentlige veje, § 34, stk. 3 og 4.

Vedkommende vejbestyrelse er påtaleberettiget.

✓ Matr.nr. 4, ibd.

Ligelydende.

✓ Matr.nr. 1 a, ibd.

Ligelydende.

✓ Matr.nr. 9 a og
7 a, Glim By,
Glim.

Ejeren er pligtig at respektere, at der som angivet på vedhæftede rids er nedlagt en rørledning i ejendommen, og at arealet i en bredde af 1 m til hver side af ledningsmidten ikke må bebygges eller beplantes med træer eller buske.

Ejeren er endvidere pligtig at tåle, at der foretages fornødent eftersyn og vedligeholdelse af ledningen mod erstatning for derved eventuelt forvoldt skade, hvilken erstatning i mangel af mindelig overenskomst fastsættes af uvildige, af retten udmeldte mænd.

Vedkommende ledningsejer er påtaleberettiget.

✓ Matr.nr. 9 h, ibd.

Ejeren er pligtig at respektere, at der som vist på det i akten for matr.nr. 9a og 7 a, ibd., vedhæftede rids er nedlagt en rørledning, og at arealet i en bredde af 1 m til hver side af ledningsmidten ikke må bebygges eller beplantes med træer eller buske.

Ejeren er endvidere pligtig at tåle, at der foretages fornødent eftersyn og vedligeholdelse af ledningen mod erstatning for derved eventuelt forvoldt skade, hvilken erstatning i mangel af mindelig overenskomst fastsættes af uvildige, af retten udmeldte mænd.

Vedkommende ledningsejer er påtaleberettiget.

✓ Matr.nr. 11 a, ibd.

Ligelydende.

✓ Matr.nr. 6 a, ibd.

Ligelydende.

✓ Matr.nr. 14 og 19 b,
ibd.

Ligelydende.

Matr.nr. 22 c, ibd.

Ligelydende.

Matr.nr. 8 g,
Gevninge By, J
Gevninge.

Ejendommen pålægges byggelinier langs motorvejen i en afstand af 30 m fra vejmidten, dog mindst 15 m fra vejgrænsen, og langs kommunevej nr. 1, Orehøjvej, i en afstand af 15 m fra vejmidten og i øvrigt i overensstemmelse med reglerne i lovebekendtgørelse nr. 585 af 20. november 1975 om offentlige veje, § 34, stk. 3, idet der dog for så vidt angår kommunevejen gives et tillæg på 1,5 gange højdeforskellen til terræn + 1 m til passage.

Vedkommende vejbestyrelser er påtaleberettigede.

Matr.nr. 8 i, 8 s
og 16 g, ibd. J

Ejendommen pålægges byggelinie langs kommunevej nr. 1, Orehøjvej, i en afstand af 15 m fra vejmidten og i øvrigt i overensstemmelse med reglerne i lovebekendtgørelse nr. 585 af 20. november 1975 om offentlige veje, § 34, stk. 3 og 4, idet der dog kun gives et tillæg på 1,5 gange højdeforskellen til terræn + 1 m til passage.

Vedkommende vejbestyrelse er påtaleberettiget.

Til den over matr.nr. 8 i og 8 s, ibd., langs kommunevejen førende private fællesvej har ejeren af matr.nr. 8 g, ibd., færdselsret.

Den pågældende vej er angivet på matrikelkortet.

Den færdselsberettigede er påtaleberettiget.

J Matr.nr. 8 ag, ibd.

Ejendommen pålægges byggelinier langs kommunevej nr. 1, Orehøjvej, i en afstand af 15 m fra vejmidten og i øvrigt i overensstemmelse med reglerne i lovebekendtgørelse nr. 585 af 20. november 1975 om offentlige veje, § 34, stk. 3 og 4, idet der dog kun gives et tillæg på 1,5 gange højdeforskellen til terræn + 1 m til passage.

Vedkommende vejbestyrelse er påtaleberettiget.

J Matr.nr. 8 af, ibd.

Ejendommen pålægges byggelinie langs kommunevej nr. 1, Orehøjvej, i en afstand af 15 m fra vejmidten og i øvrigt i overensstemmelse med reglerne i lovebekendtgørelse nr. 585 af 20. november 1975 om offentlige veje, § 34, stk. 3 og 4, idet der dog kun gives et tillæg på 1,5 gange højdeforskellen til terræn + 1 m til passage.

Vedkommende vejbestyrelse er påtaleberettiget.

Til den over ejendommen langs kommunevejen førende private fællesvej har ejerne af ejendommen matr.nr. 8 ag, ibd.,

Vedkommende vejbestyrelse er påtaleberettiget.

✓ Matr.nr. 2 g, Ugle-
strup By, Lyndby.

Ejendommen pålægges byggelinie langs motorvejen i en afstand af 30 m fra tilkørselsrampens vejmidte, dog mindst 15 m fra vejgrænsen, og langs landevej nr. 509 i en afstand af 20 m fra vejmidten og i øvrigt i overensstemmelse med reglerne i lovekøntdgørelse nr. 585 af 20. november 1975 om offentlige veje, § 34, stk. 3, idet der dog for så vidt angår byggelinien langs landevejen gives et tillæg på 1,5 gange højdeforskellen til terræn + 1 m til passage.

Ejeren er pligtig at drage omsorg for, at der ingen kørende, gående eller anden færdsel finder sted mellem ejendommen og landevejen bortset fra ad de ved ekspropriationsforretningen den 31. marts 1967 bestemte 2 adgange.

Ejeren er pligtig at drage omsorg for, at der på det på det i akten for matr.nr. 2 a, ibd., vedhæftede rids med grå farve viste areal af ejendommen intet forefindes, der rager mere end 1 m op over en plan gennem de tilstødende vejbaners midte.

Vedkommende vejbestyrelser er påtaleberettigede.

Ejeren er pligtig at respektere, at der som vist på et i akten for matr.nr. 1 a, Lindholm Hgd., Gevninge, vedhæftet rids er nedlagt en rørledning, og at arealet i en bredde af 1 m til hver side af ledningsmidten ikke må bebygges eller beplan-tes med træer eller buske.

Ejeren er endvidere pligtig at tåle, at der foretages fornødent eftersyn og vedligeholdelse af ledningen mod erstatning for derved eventuelt forvoldt skade, hvilken erstatning i mangel af mindelig overenskomst fastsættes af uvildige, af retten udmeldte mænd.

Vedkommende ledningsejer er påtaleberettiget.

✓ Matr.nr. 2 a, ibd.

Ejendommen pålægges byggelinie langs motorvejen i en afstand af 30 m fra vejmidten, dog mindst 15 m fra vejgrænsen, og langs landevej nr. 509 i en afstand af 20 m fra vejmidten og i øvrigt i overensstemmelse med reglerne i lovekøntdgørelse nr. 585 af 20. november 1975 om offentlige veje, § 34, stk. 3, idet der dog for så vidt angår byggelinien langs landevejen gives et tillæg på 1,5 gange højdeforskellen til terræn + 1 m til passage.

Ejeren er pligtig at drage omsorg for, at der på det på

vedhæftede rids med skravering angivne areal af ejendommen intet forefindes, der rager mere end 1 m op over en plan gennem de tilstødende vejbaners midte.

Ejeren er pligtig at drage omsorg for, at der ingen kørende, gående eller anden færdsel finder sted mellem ejendommen og landevejen.

Vedkommende vejbestyrelser er påtaleberettigede.

Ejeren er pligtig at respektere, at der som vist på et i akten for matr.nr. 1 a, Lindholm Hgd., Gevninge, vedhæftet rids er nedlagt en rørledning, og at arealet i en bredde af 1 m til hver side af ledningsmidten ikke må bebygges eller beplantes med træer eller buske.

Endvidere er ejeren pligtig at tale, at der foretages fornødent eftersyn og vedligeholdelse af ledningen mod erstatning for derved eventuelt forvoldt skade, hvilken erstatning i mangel af mindelig overenskomst fastsættes af uvildige, af retten udmeldte mænd.

Vedkommende ledningsejer er påtaleberettiget.

Til den over ejendommen langs motorvejen førende private fællesvej har ejeren af ejendommen matr.nr. 3 b, ibd., og 1 a, Lindholm Hgd., Gevninge, færdselsret.

Den pågældende vej er angivet på matrikelkortet.

Den færdselsberettigede er påtaleberettiget.

Matr.nr. 1 a, Uglestrup By, Lyndby.

Ejendommen pålægges byggelinie langs motorvejen i en afstand af 30 m fra vejmidten, dog mindst 15 m fra vejgrænsen, og i øvrigt i overensstemmelse med reglerne i lovebekendtgørelse nr. 585 af 20. november 1975 om offentlige veje, § 34, stk. 3.

Vedkommende vejbestyrelse er påtaleberettiget.

Til den over ejendommen langs motorvejen førende private fællesvej har ejeren af ejendommen matr.nr. 3 b, ibd., og 1 a, Lindholm Hgd., Gevninge, færdselsret.

Den pågældende vej er angivet på matrikelkortet.

Den færdselsberettigede er påtaleberettiget.

idet der dog kun gives et tillæg på 1,5 gange højdeforskellen til terræn + 1 m til passage.

Ejeren er pligtig at drage omsorg for, at der på det på det i akten for matr.nr. 10 i, ibd., vedhæftede rids med skravering angivne areal af ejendommen intet forefindes, der rager mere end 1 m op over en plan gennem de tilstødende vejbaners midte.

Vedkommende vejbestyrelse er påtaleberettiget.

Til den over ejendommen førende private fællesvej har ejerne af ejendommene matr.nr. 10 i, 10 n og 10 f, ibd., færdselsret.

Den pågældende vej er angivet på matrikelkortet.

De færdselsberettigede er hver for sig påtaleberettigede.

✓ Matr.nr. 10 i, ibd.

Ejendommen pålægges byggelinie langs landevej nr. 508 i en afstand af 25 m fra vejmidten og i øvrigt i overensstemmelse med reglerne i lovekendtgørelse nr. 585 af 20. november 1975 om offentlige veje, § 34, stk. 3 og 4, idet der dog kun gives et tillæg på 1,5 gange højdeforskellen til terræn + 1 m til passage.

Ejeren er pligtig at drage omsorg for, at der på det på vedhæftede rids med skravering angivne areal af ejendommen intet forefindes, der rager mere end 1 m op over en plan gennem de tilstødende vejbaners midte.

Vedkommende vejbestyrelse er påtaleberettiget.

Til den over ejendommen førende private fællesvej har ejerne af ejendommene matr.nr. 10 n, ibd., og 10 f, ibd., færdselsret.

Den pågældende vej er angivet på matrikelkortet.

De færdselsberettigede er hver for sig påtaleberettigede.

✓ Matr.nr. 10 f, ibd.

Ejendommen pålægges byggelinie langs landevej nr. 508 i en afstand af 25 m fra vejmidten og i øvrigt i overensstemmelse med reglerne i lovekendtgørelse nr. 585 af 20. november 1975 om offentlige veje, § 34, stk. 3 og 4, idet der dog kun gives et tillæg på 1,5 gange højdeforskellen til terræn + 1 m til passage.

Vedkommende vejbestyrelse er påtaleberettiget.

Matr.nr. 1 a, 1 b,
1 d, 1 e og 1 g,
Lindholm Hgd.,

Ejendommen pålægges byggelinier langs motorvejen og dennes tilslutningsramper, landevej nr. 508 og landevej nr.

Gevninge, 9 t,
Gevninge By,
Gevninge, 11,
Lyndby By, Lynd-
by, og 3 b, 4 b
og 12, Uglestrup By,
Lyndby.

509 og kommunevej nr. 14, Abbetvedvej, i en afstand af henholdsvis 30 m, dog mindst 15 m fra vejgrænsen, 25 m, 20 m og 15 m fra vejmidterne og i øvrigt i overensstemmelse med reglerne i lovebekendtgørelse nr. 585 af 20. november 1975 om offentlige veje, § 34, stk. 3, idet der dog for så vidt angår byggelinierne langs landevejene og kommunevejen gives et tillæg på 1,5 gange højdeforskellen til terræn + 1 m til passage.

Ejeren er pligtig at drage omsorg for, at der på de på vedhæftede rids med grå farve angivne 3 arealer af ejendommen intet forefindes, der rager mere end 1 m op over en plan gennem de tilstødende vejbaners midte.

Ejeren er pligtig at tåle, at vejbestyrelsen for motorvejen vedligeholder den på vedlagte rids angivne grøft på matr.nr. 1 a, Lindholm Hgd., Gevninge.

Ejeren er pligtig at drage omsorg for, at der ingen kørende, gående eller anden færdsel finder sted mellem ejendommen og landevej nr. 509.

Vedkommende vejbestyrelser er påtaleberettigede.

Ejeren er endelig pligtig at respektere, at der som angivet på vedhæftede rids er nedlagt en rørledning i ejendommen, og at arealet i en bredde af 1 m til hver side af ledningsmidten ikke må bebygges eller beplantes med træer eller buske.

Ejeren er endvidere pligtig at tåle, at der foretages fornødent eftersyn og vedligeholdelse af ledningen mod erstatning for derved eventuelt forvoldt skade, hvilken erstatning i mangel af mindelig overenskomst fastsættes af uvildige, af retten udmeldte mænd.

Vedkommende ledningsejer er påtaleberettiget.

Matr.nr. 9 b,
Lyndby By, Lyndby.

Ejendommen pålægges byggelinie langs landevej nr. 509 i en afstand af 20 m fra vejmidten og i øvrigt i overensstemmelse med reglerne i lovebekendtgørelse nr. 585 af 20. november 1975 om offentlige veje, § 34, stk. 3, idet der dog gives et tillæg på 1,5 gange højdeforskellen til terræn + 1 m til passage.

Ejeren er pligtig at drage omsorg for, at der ingen direkte kørende, gående eller anden færdsel finder sted mellem ejendommen og landevej nr. 509.

og matr.nr. 8 g, ibd., færdselsret.

Den pågældende vej er angivet på matrikelkortet.

De færdselsberettigede er hver for sig påtaleberettigede.

↓ Matr.nr. 8 b, 8 r
og 9 r, ibd.

Ejendommen pålægges byggelinie langs motorvejen i en afstand af 30 m fra vejmidten, dog mindst 15 m fra vejgrænsen, og langs kommunevej nr. 1, Orehøjvej, i en afstand af 15 m fra vejmidten og i øvrigt i overensstemmelse med reglerne i lov-bekendtgørelse nr. 585 af 20. november 1975 om offentlige veje, § 34, stk. 3, idet der dog for så vidt angår kommunevejen gives et tillæg på 1,5 gange højdeforskellen til terræn + 1 m til passage.

Vedkommende vejbestyrelser er påtaleberettigede.

↓ Matr.nr. 9 p, ibd.

Ejendommen pålægges byggelinie langs motorvejen i en afstand af 30 m fra vejmidten, dog mindst 15 m fra vejgrænsen, og langs kommunevej nr. 14, Abbetvedvej, i en afstand af 15 m fra vejmidten og i øvrigt i overensstemmelse med reglerne i lovbekendtgørelse nr. 585 af 20. november 1975 om offentlige veje, § 34, stk. 3, idet der dog for så vidt angår kommunevejen gives et tillæg på 1,5 gange højdeforskellen til terræn + 1 m til passage.

Vedkommende vejbestyrelser er påtaleberettigede.

Til den over ejendommen langs motorvejen førende private fællesvej har ejeren af matr.nr. 8 g, ibd., færdselsret.

Den pågældende vej er angivet på matrikelkortet.

Den færdselsberettigede er påtaleberettiget.

↓ Matr.nr. 9 a, ibd.

Ejendommen pålægges byggelinie langs motorvejen i en afstand af 30 m fra vejmidten, dog mindst 15 m fra vejgrænsen, og langs kommunevej nr. 14, Abbetvedvej, i en afstand af 15 m fra vejmidten og i øvrigt i overensstemmelse med reglerne i lovbekendtgørelse nr. 585 af 20. november 1975 om offentlige veje, § 34, stk. 3, idet der dog for så vidt angår kommunevejen gives et tillæg på 1,5 gange højdeforskellen til terræn + 1 m til passage.

Ejeren er pligtig at drage omsorg for, at der på de på vedhæftede rids med grå farve angivne 2 arealer af ejendommen intet forefindes, der rager mere end 1 m op over en plan gennem de tilstødende vejbaners midte.

Vedkommende vejbestyrelser er påtaleberettigede.

↓ Matr.nr. 10 hm, ibd.

Til den over ejendommen førende private fællesvej har ejerne af ejendommene matr.nr. 10 i, 10 n og 10 f, ibd., færdselsret ad strækningen fra landevej nr. 508 til nordskellet af matr.nr. 10 k, ibd.

Den pågældende vej er angivet på matrikelkortet.

De færdselsberettigede er hver for sig påtaleberettigede.

↓ Matr.nr. 10 ck, ibd.

Ejendommen pålægges byggelinie langs landevej nr. 508 i en afstand af 25 m fra vejmidten og i øvrigt i overensstemmelse med reglerne i lovebekendtgørelse nr. 585 af 20. november 1975 om offentlige veje, § 34, stk. 3 og 4, idet der dog kun gives et tillæg på 1,5 gange højdeforskellen til terræn + 1 m til passage.

Vedkommende vejbestyrelse er påtaleberettiget.

↓ Matr.nr. 10 ha, ibd.

(Ligelydende)
Ligelydende.

↓ Matr.nr. 10 cl, ibd.

Ligelydende.

↓ Matr.nr. 10 cm, ibd.

Ligelydende.

× ↓ Matr.nr. 10 cn, ibd.

Ejendommen pålægges byggelinie langs landevej nr. 508 i en afstand af 25 m fra vejmidten og i øvrigt i overensstemmelse med reglerne i lovebekendtgørelse nr. 585 af 20. november 1975 om offentlige veje, § 34, stk. 3 og 4, idet der dog kun gives et tillæg på 1,5 gange højdeforskellen til terræn + 1 m til passage.

Ejeren er pligtig at drage omsorg for, at der på det på det i akten for matr.nr. 10 i, ibd., vedhæftede rids med grå farve angivne areal af ejendommen intet forefindes, der rager mere end 1 m op over en plan gennem de tilstødende vejbaners midte.

Vedkommende vejbestyrelse er påtaleberettiget.

↓ Matr.nr. 10 co, ibd.

Ligelydende.

↓ Matr.nr. 10 k, ibd.

Ejendommen pålægges byggelinie langs landevej nr. 508 i en afstand af 25 m fra vejmidten og i øvrigt i overensstemmelse med reglerne i lovebekendtgørelse nr. 585 af 20. november 1975 om offentlige veje, § 34, stk. 3 og 4.

Ligelydende.

Kommissarius ved Statens ekspropriationer på Øerne,
den 31. januar 1985.

Lindtner

AFD. A. INDFØRT I DAGBOGEN

01.02.85 02843 "

LYST.
CIVILRETTEEN I ROSKILDE HERRED


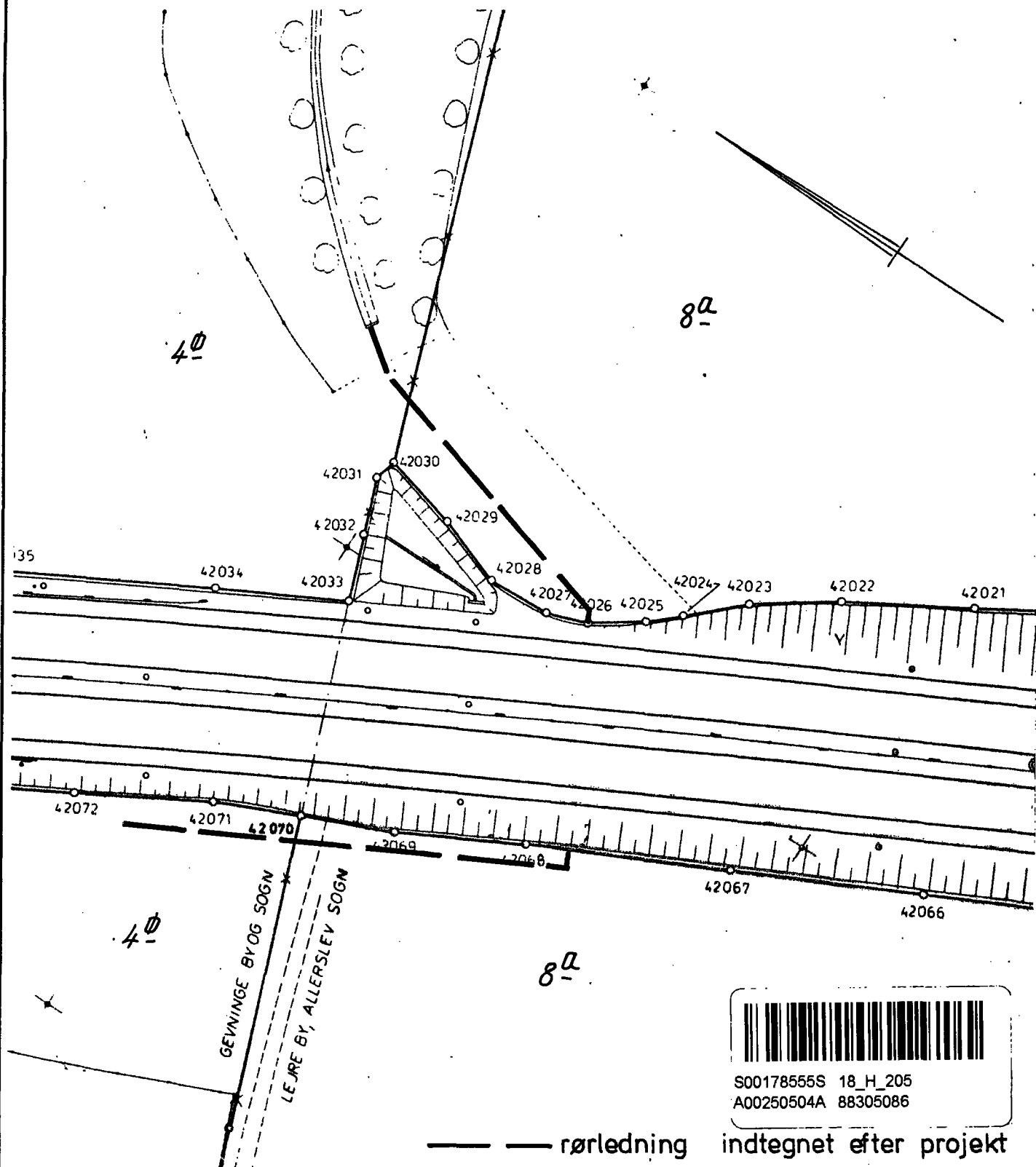
MA

NO OTHER WEASTY

Akt: Skab nr.

(udfyldes af dommerkontoret)

Justitsministeriets genpartskalleret. Til kort.



Del af matr. nr. 40
Gevinge By, Gevinge samt
matr. nr. 80 Lejre By, Allerslev

Udfærdiget i juli 1979 til brug ved tinglysning af deklaration.

G. Thorsen
Landinspektør.

Målforskel 1:1000

Jensen & Kjeldskov, Diaprint A/S, København (01) 14 08 87

JD TK 800/73

LANDINSPEKTØRERNE
THORSEN, KRARUP
KLÆSØE & SKOTNER

HIMMELEV BYGADE 68
4000 ROSKILDE · TLF. (03) 35 85 15
SKOVBO AFD. HOVEDGADEN 17
4140 BORUP · TLF. (03) 82 70 60



At denne kort-genpart er nøjagtig genpart af det originale kort vedrørende ejendommen(e)

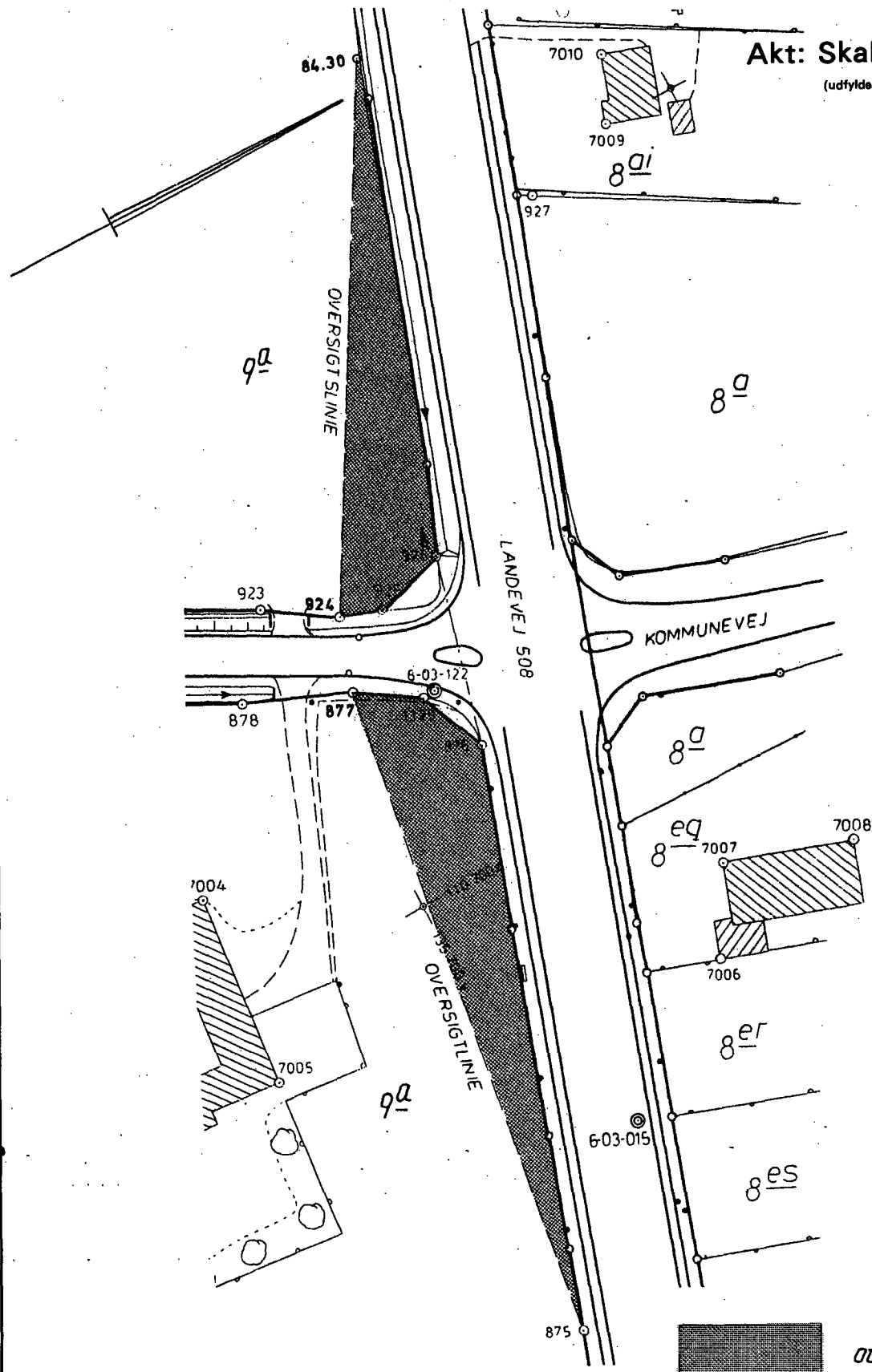
matr. nr. 40 Gevinge By og 80 Lejre By
attesteres herved. Roskilde d. 13. juli 1979

Bestillings-
formular

Y-1 fløj

Akt: Skab nr.

(udfyldes af dommerkontoret)

Matr. nr. 9aGevinge By og SognUdfærdiget i august 1976 til brug
ved tinglysning af deklaration

Målforhold 1:1000

P. Thorsen

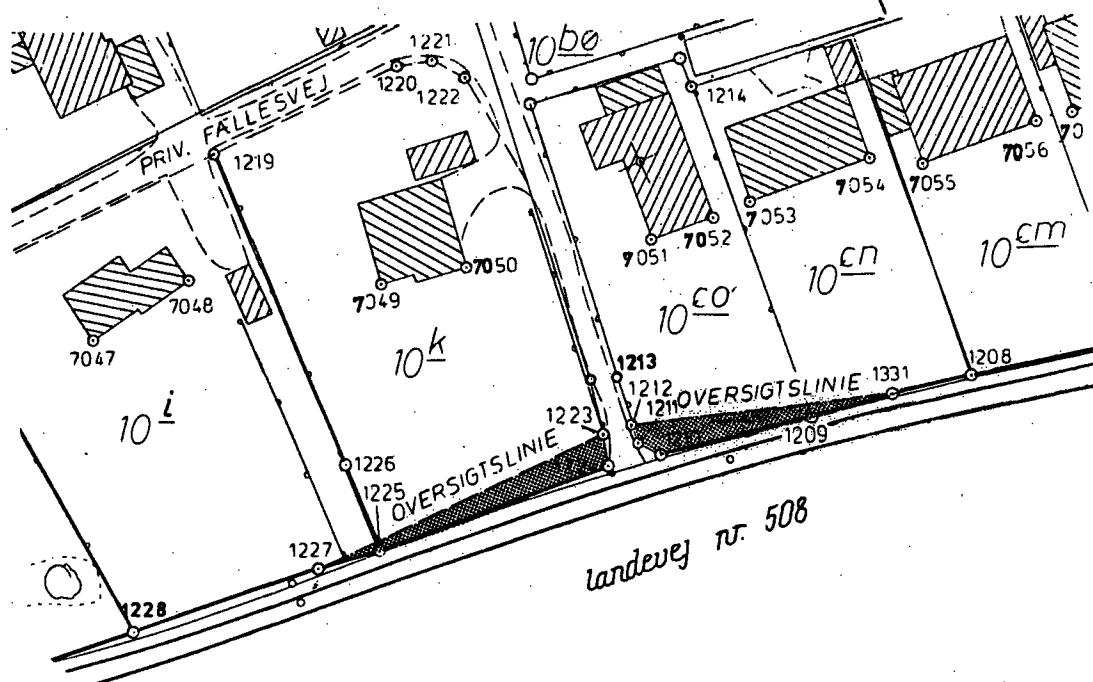
Landinspektør

LANDINSPEKTØRERNE HIMMELEV BYGADE 68
THORSEN, KRARUP POSTBOX 255, 4000 ROSKILDE
KLÆSØE & SKOTNER TLF. (03) 35 85 15, GIRO 7658

Akt: Skab nr.

(udfyldes af dommerkontoret)

Justitsministeriets genpartkalkuleret. Til kort.



Landevej nr. 508

oversigtsservitut

S00178557S 18_H_205
A00250504A 88305086Matr. nr. 10i, 10k, 10en og 10eo
Gevinge By og SognUdfærdiget i august 1976 til brug
ved tinglysning af deklaration

Målforskel 1:1000

P. Thorsen
LandinspektørLANDINSPEKTØRERNE HIMMELEV BYGADE 68
THORSEN, KRARUP POSTBOX 255, 4000 ROSKILDE
KLÆSØE & SKOTNER TLF. (03) 35 85 15, GIRO 7658

At denne kort-genpart er nøjagtig genpart af det originale kort vedrørende ejendommen(e)

mtr. nr. 10i, 10k, 10en og 10eo Gevinge By og Sogn
attesteres herved. Roskilde d. 25. august 1976Bestillings-
formular

Y-1 fløj

At denne kort-genpart er nøjagtig genpart af det originale kort vedrørende ejendommen(e)

Y - 2 fløj

Bestillings-
formular

mtr. nr. 5^a, 6^a og 67

attesteres herved. Roskilde

d. 30 august 1976

Navn

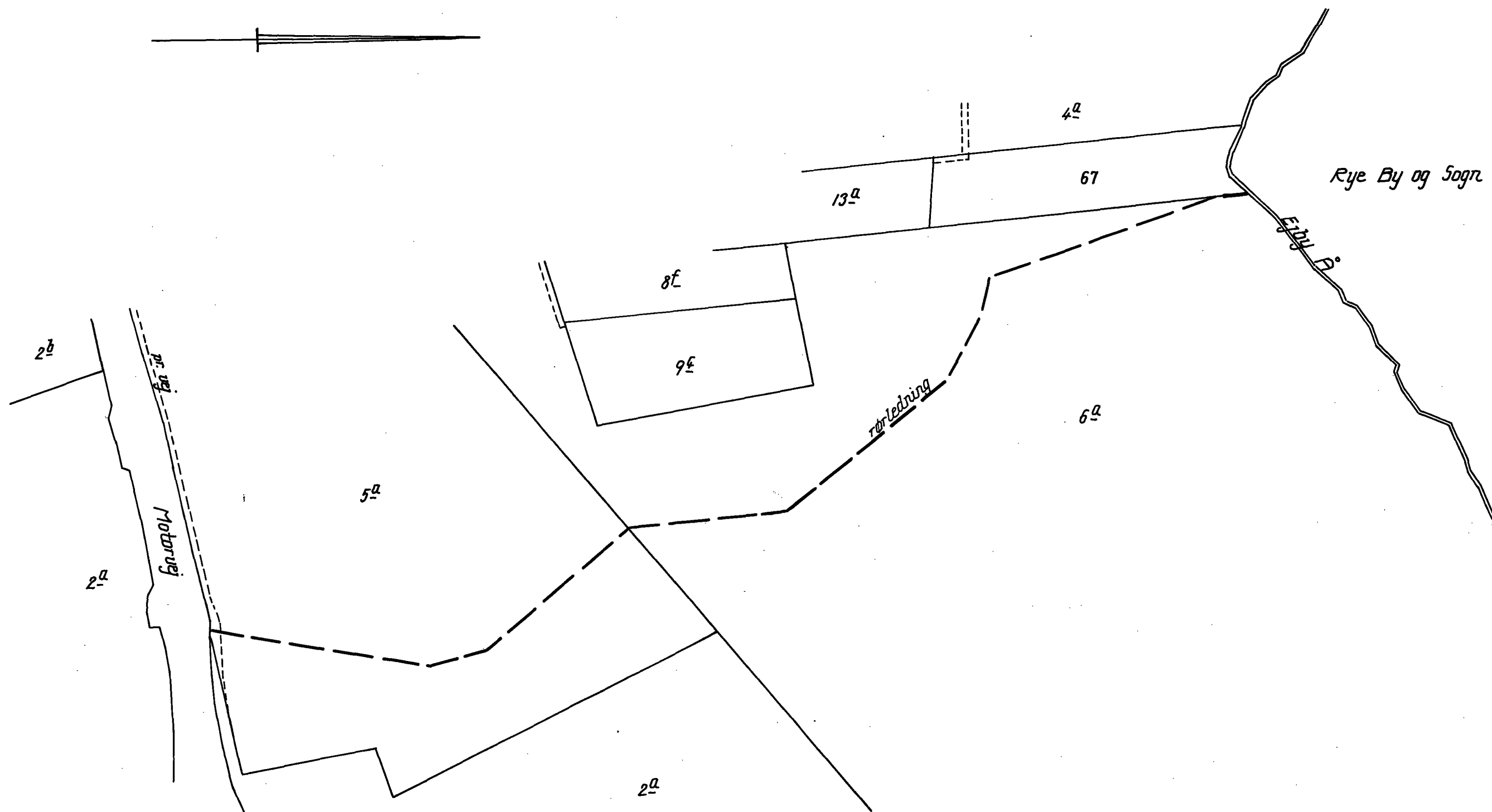
Torkilstrup By og Sogn

J. P. Olsen

Justitsministeriets genpartskalender. Til kort.

Akt: Skab nr.

(udfyldes af dommerkontoret)



Matr. nr. 5^a, 6^a og 67
Torkilstrup By
Kirke-Såby Sogn

Udfærdiget i august 1976 til brug ved
tinglysning af deklaration.

P. Olsen
Landinspektør

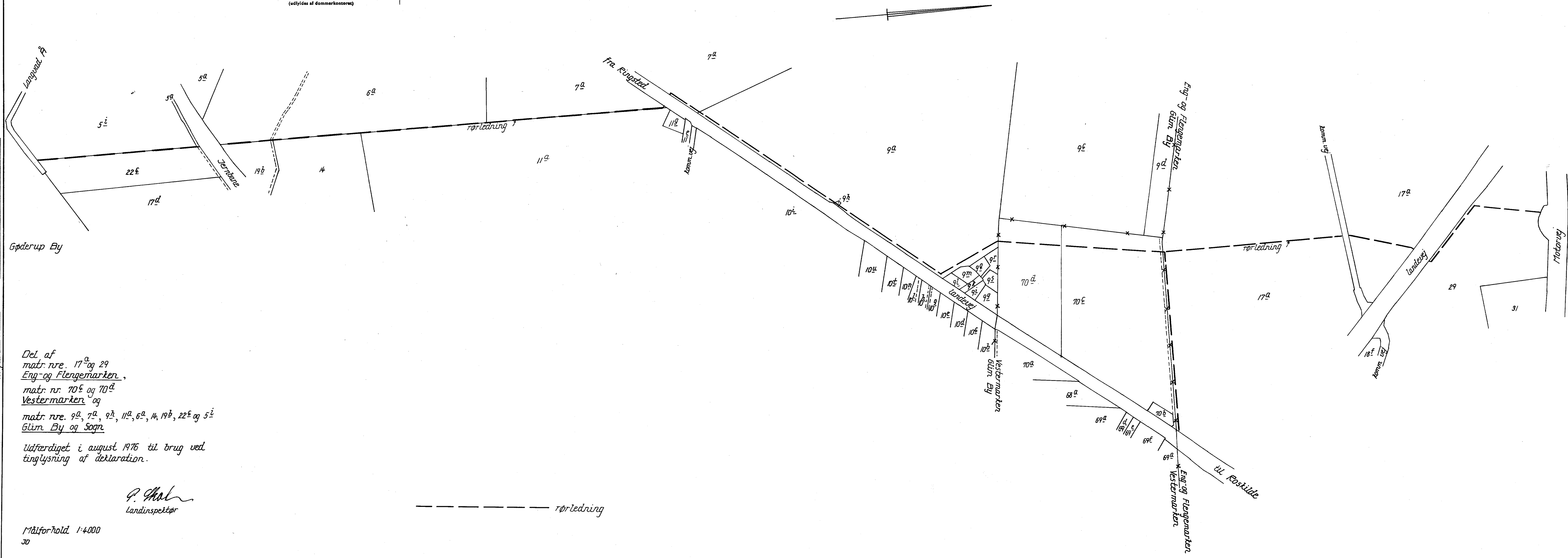
Målforskel 1:4000

Jensen & Kjeldskov A/S

30



S00178558S 18_H_205
A00250504A 88305086

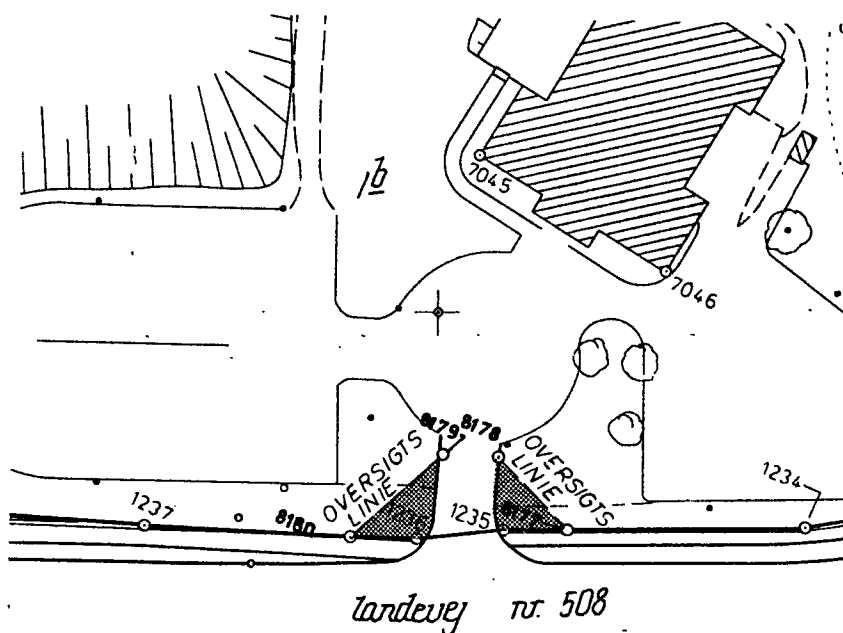
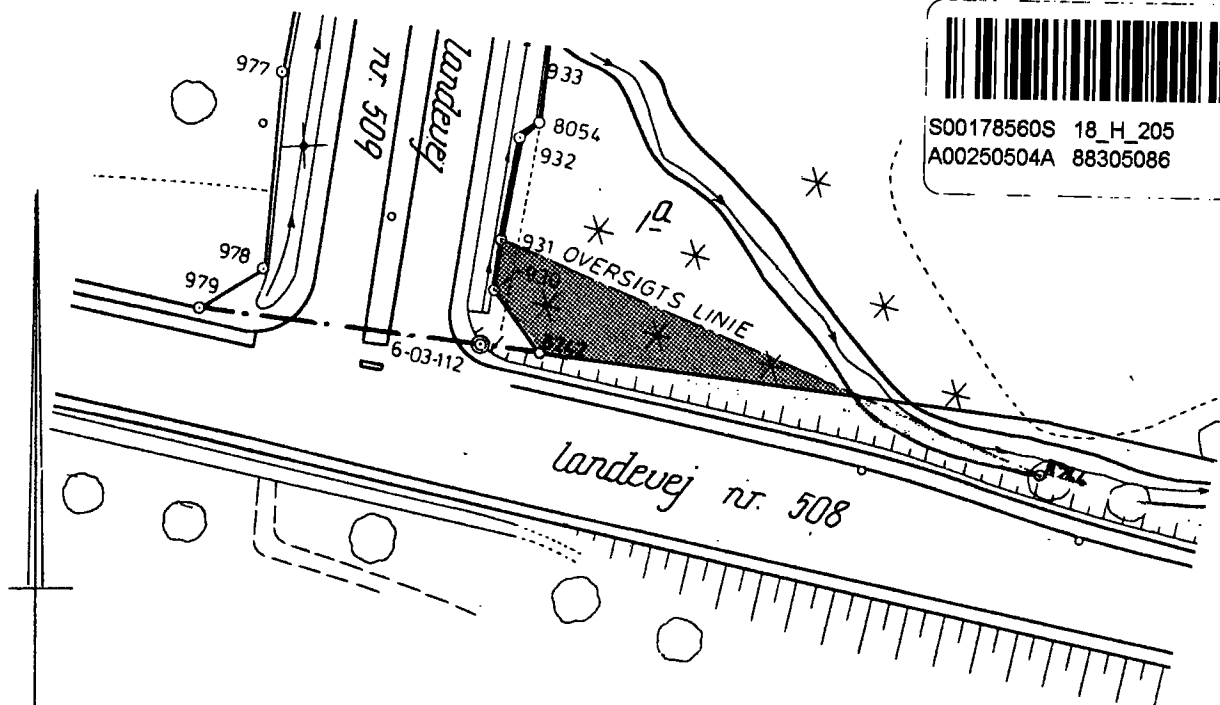


Akt: Skab nr.

(udfyldes af dommerkontoret)



S00178560S 18_H_205
A00250504A 88305086

Matr. nr. 1^a og 1^b

Lindholm Hovedgård
Gevinge Sogn

P. Thorsen
Landinspektør

Udfærdiget i august 1976 til brug
ved tinglysning af deklaration

LANDINSPEKTØRERNE HIMMELEV BYGADE 68
THORSEN, KRARUP POSTBOX 255, 4000 ROSKILDE
KLÆSØE & SKOTNER TLF. (03) 35 85 15, GIRO 7658

Målestok 1:1000

At denne kort-genpart er nøjagtig genpart af det originale kort vedrørende ejendommen(e)

mtr. nr. 1^a og 1^b Lindholm Hovedgård, Gevinge Sogn
attesteres herved Roskilde d. 25 august 1976

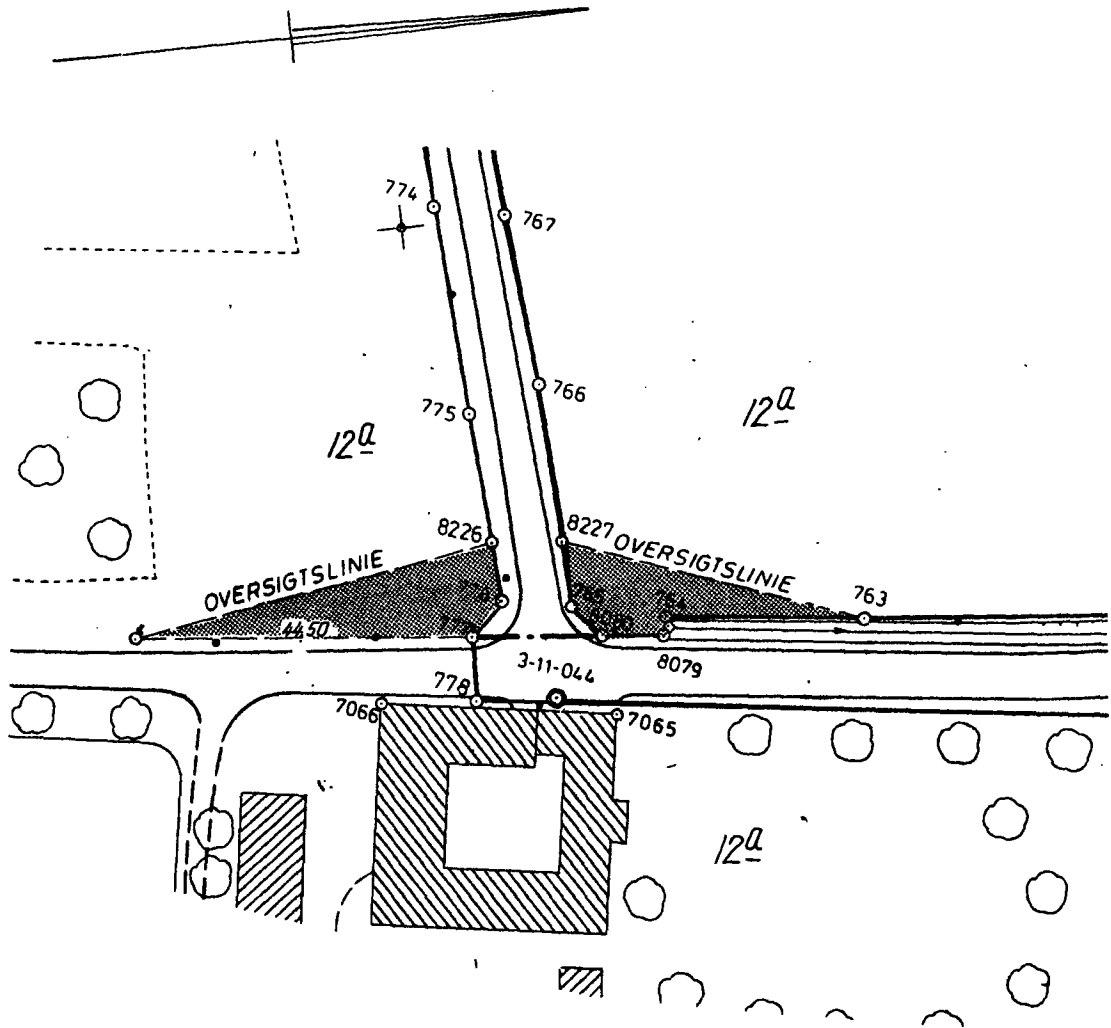
Bestillings-formular

Y - 1 fløj


Jensen & Thorsen

Akt: Skab nr.
(udfyldes af dommerkontoret)

Justitsministeriets genpartskøllelærred. Til kort.



oversigtsservitut



Matr. nr. 12a

Kornerup By og Sogn

P. Thol
Landinspektør

Udfærdiget i august 1976 til brug
ved tinglysning af deklaration

LANDINSPEKTØRERNE HIMMELEV BYGADE 68
THORSEN, KRARUP POSTBOX 255, 4000 ROSKILDE
KLÆSØE & SKOTNER TLF. (03) 35 85 15, GIRO 7658

Målestok 1:1000

Jensen & Kjaerbo A/S

At denne kort-genpart er nøjagtig genpart af det originale kort vedrørende ejendommen(e)

mtr. nr. 12a Kornerup By og Sogn

attesteres herved. Roskilde d. 25 august 1976

Navn

Bestillings-
formular

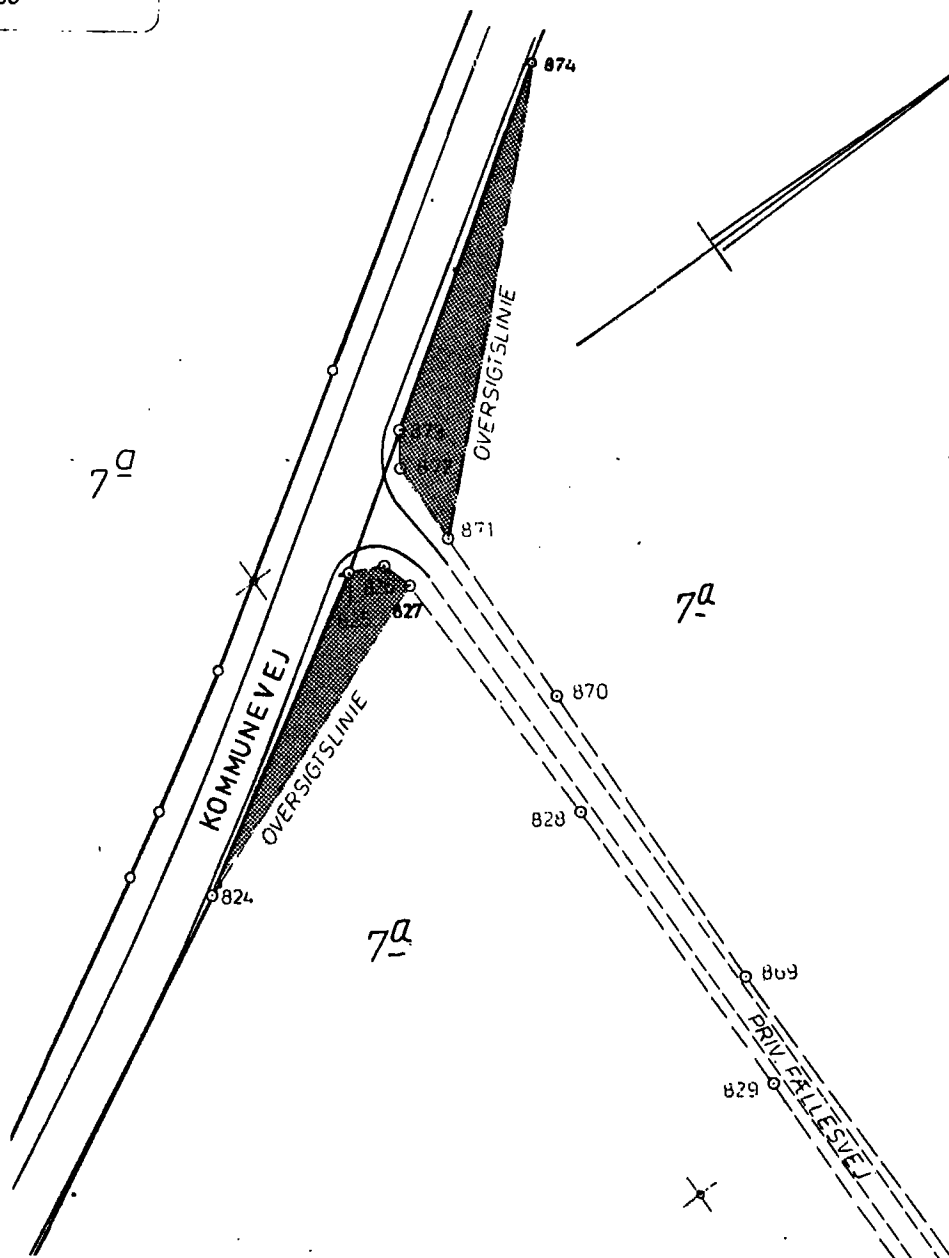
Y-1 fløj

Akt: Skab nr.

(udfyldes af dommerkontoret)

S00178562S 18_H_205
A00250504A 88305086

Justitsministeriets genpartskalender, TII kort.



oversigtsservitut

Matr. nr. 7a

Leyre By

Allerslev Sogn

Udfærdiget i august 1976 til brug

ved tinglysning af deklaration

Målforhold 1:1000

P. Thorsen
LandinspektørLANDINSPEKTØRERNE
THORSEN, KRARUP
KLÆSØE & SKOTNERHIMMELEV BYGADE 68
POSTBOX 255, 4000 ROSKILDE
Tlf. (03) 35 85 15, GIRO 7658

At denne kort-genpart er nøjagtig genpart af det originale kort vedrørende ejendommen(e)

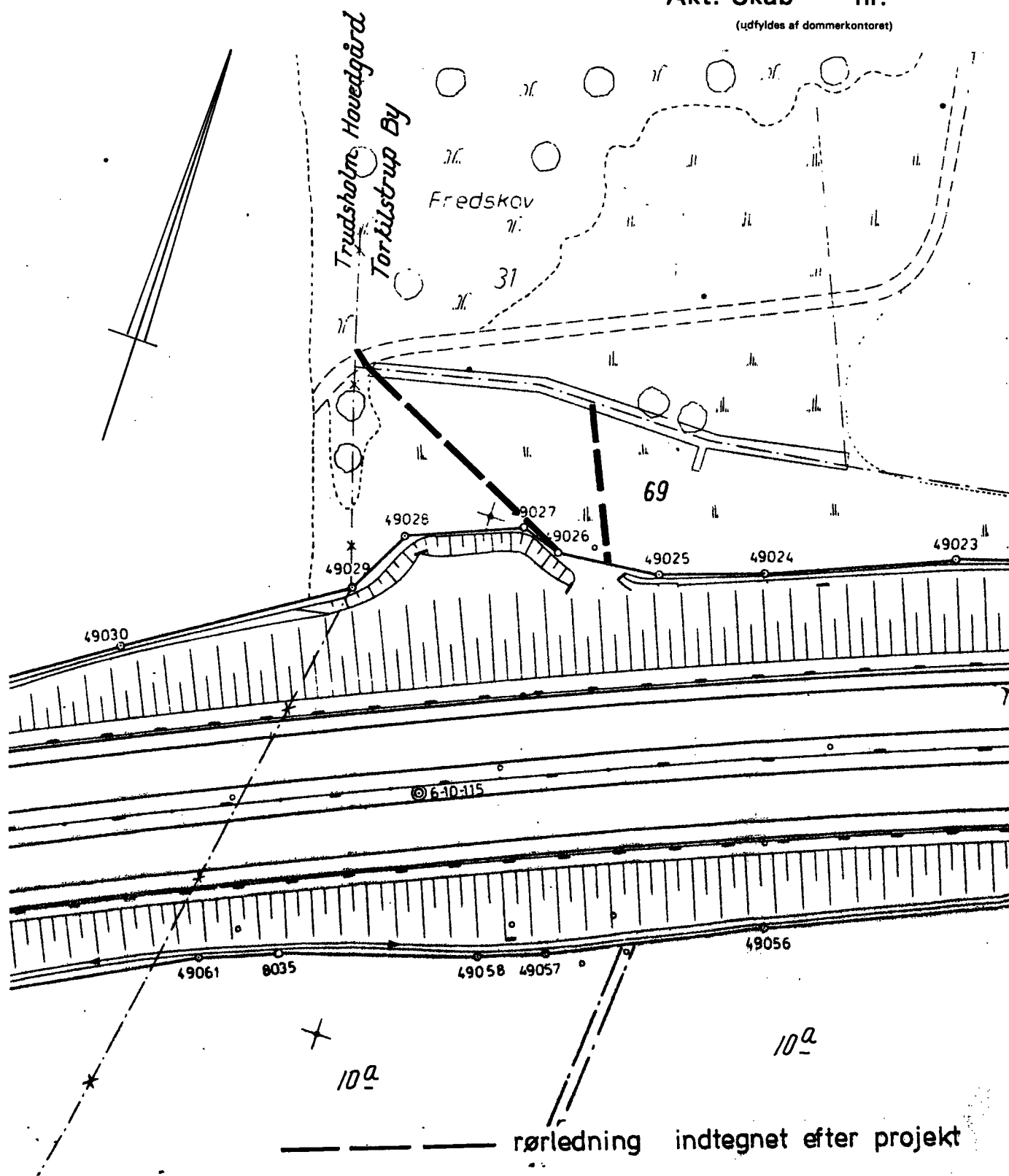
mtr. nr. 7a Leyre By
attesteres herved. Roskilde d. 25. august 1976Bestillings-
formular

Y - 1 fløj

At denne kort-genpart er nøjagtig genpart af det originale kort vedrørende ejendommen(e)

mtr. nr. 31 og 69 Torkilstrup By
attesteres herved. Roskilde d. 13. juli 1979

Justitsministeriets genpartskalkuleret. Til kort.



Del af
matr. nre. 31 og 69
Torkilstrup By, Kirke-Såby

Udfærdiget i juli 1979 til brug ved
tinglysning af deklaration.

P. Mohr
Landinspektør

Målforskel 1:1000

Jensen & Kjeldskov, Diaprint A/S, København (01) 14 08 87
TK 800173
JO

S00178563S 18_H_205
A00250504A 88305086

LANDINSPEKTØRERNE THORSEN, KRARUP KLÆSØE & SKOTNER	HIMMELEV BYGADE 68 4000 ROSKILDE · TLF. (03) 35 85 15 SKOVBOAFD. HOVEDGADEN 17 4140 BORUP · TLF. (03) 62 70 60	
--	---	--

Akt: Skab nr.

(udfyldes af dommerkontoret)

Justitsministeriets genpartskalkuleret. Til kort.

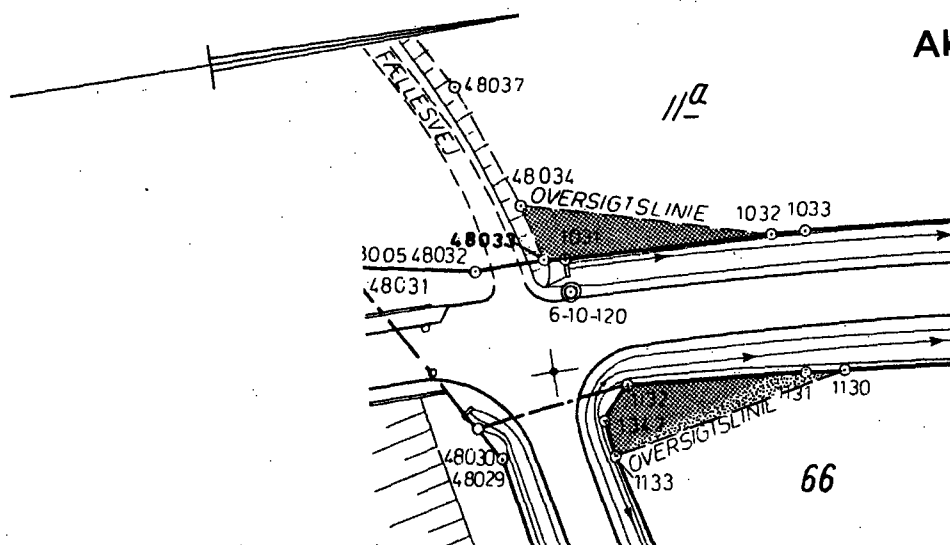
Kirke-Såby Sogn

Torkilstrup By P. Skob

Navn

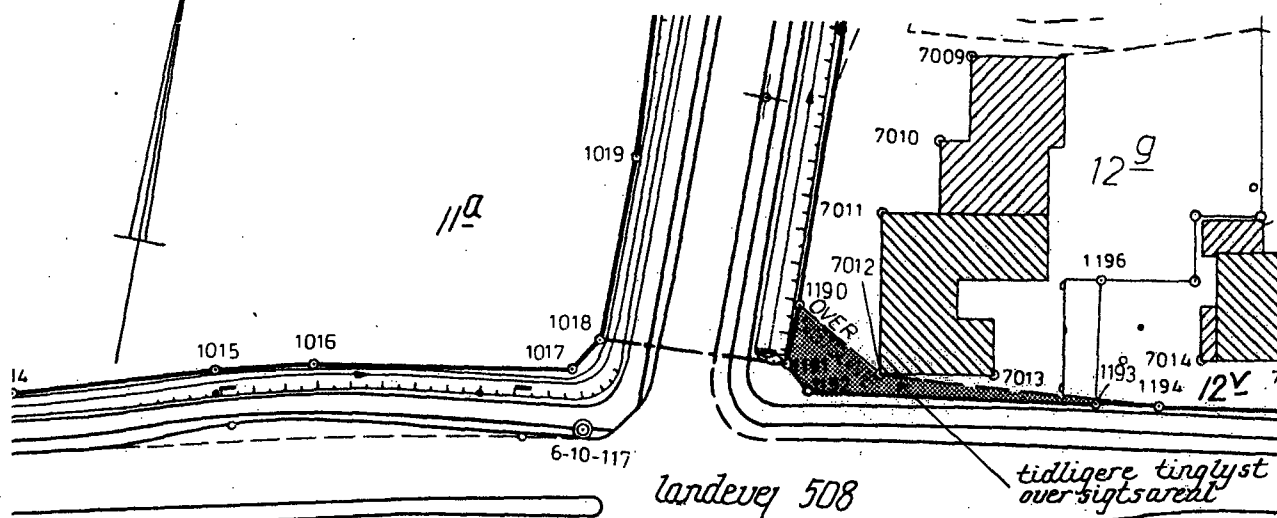
d. 25. august 1976

Roskilde



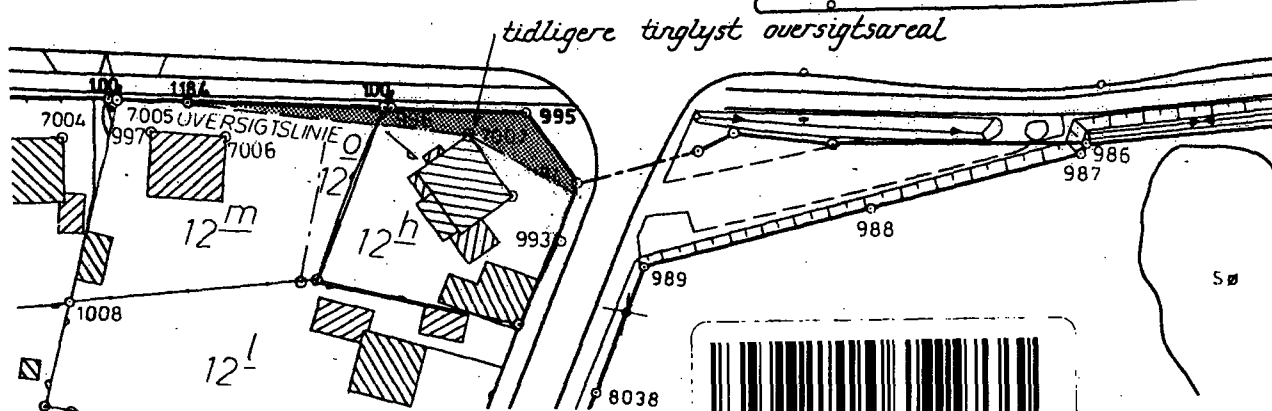
66

oversigtservitut



landevej 508

tidligere tinglyst oversigtsareal

S00178564S 18_H_205
A00250504A 88305086Matr. nr. 11^a, 12^m, 12^o og 66

Torkilstrup By

Kirke-Såby Sogn

Udfærdiget i august 1976 til brug
ved tinglysning af deklaration

Målforhold 1: 1000

P. Skob
LandinspektørLANDINSPEKTØRERNE HIMMELEV BYGADE 68
THORSEN, KRARUP POSTBOX 255, 4000 ROSKILDE
KLÆSØE & SKOTNER TLF. (03) 35 85 15, GIRO 7658Bestillings-
formular

Y-1 fløj

Jensen & Kjeldskov A/S

30

Akt: Skab nr.
(udfyldes af dommerkontoret)

(udfyldes af dommerkontoret)

oversigtsservitut

Justitsministeriets genpartkalkulæred. Til kort.

At denne kort-genpart er nøjagtig genpart af det originale kort vedrørende ejendommen(e)

matr. nr. 2^a og 2⁹ Uglestrup By Lyndby Sogn
attesteres herved. Roskilde d. 25. august 1916 Navn P. Hol

Navn

Bestillings- formular

Y - 1 fløj

Matr. nr. 2^a og 29

Uglestrup By
Lyndby Sogn

Udfærdiget i august 1976 til brug
ved tinglysning af deklaration

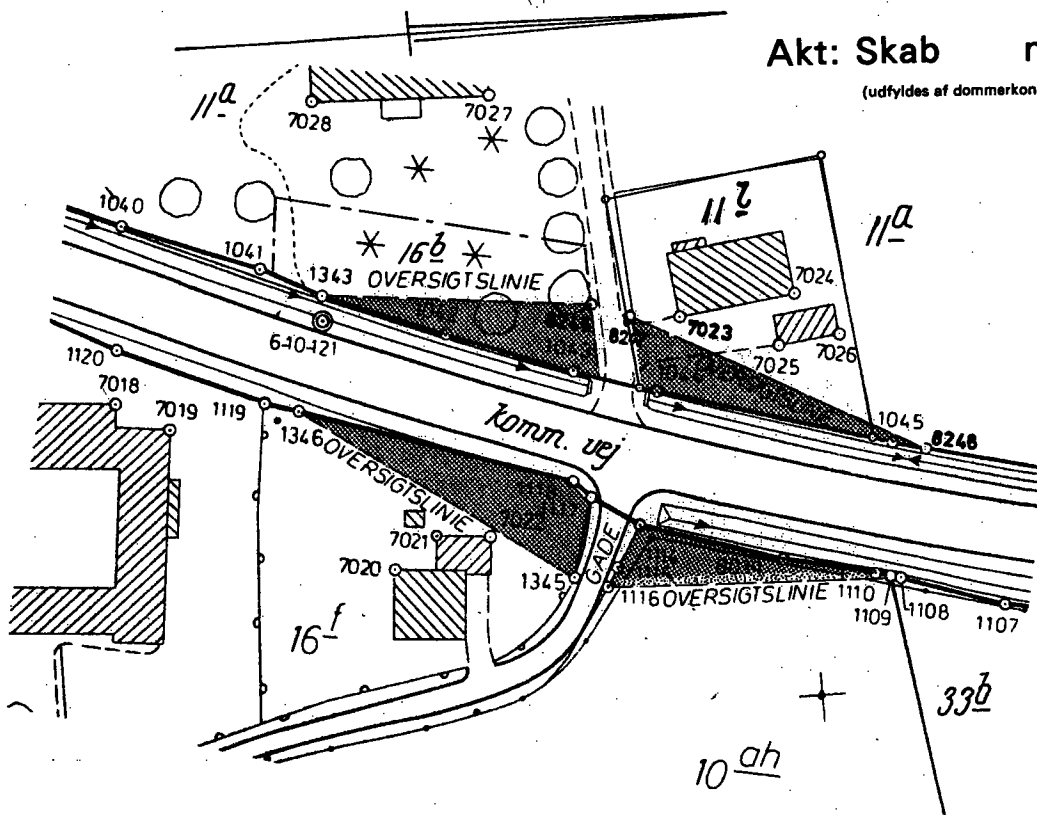
Målförhåll 1: 1000

P. Thoh
Landinspektor

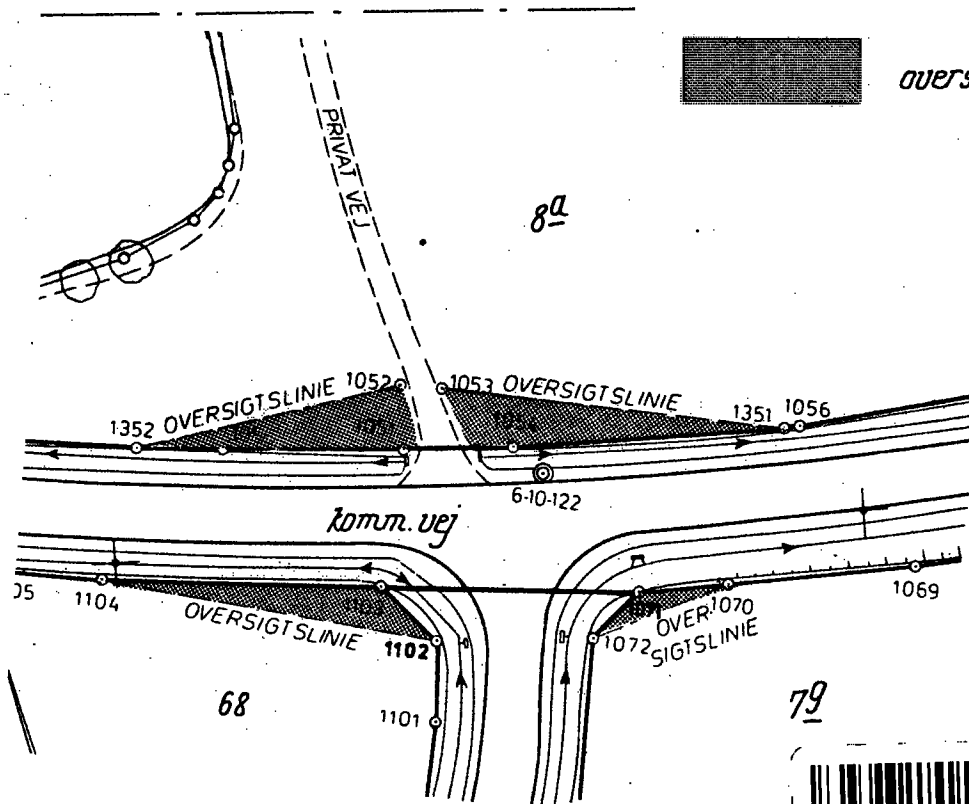
LANDINSPEKTØRERNE HIMMELEV BYGADE 68
THORSEN, KRARUP POSTBOX 255, 4000 ROSKILDE
KLÆSØE & SKOTNER TLF. (03) 35 85 15, GIRO 7658

S00178565S 18_H_205
A00250504A 88305086

(udfyldes af dommerkontoret)



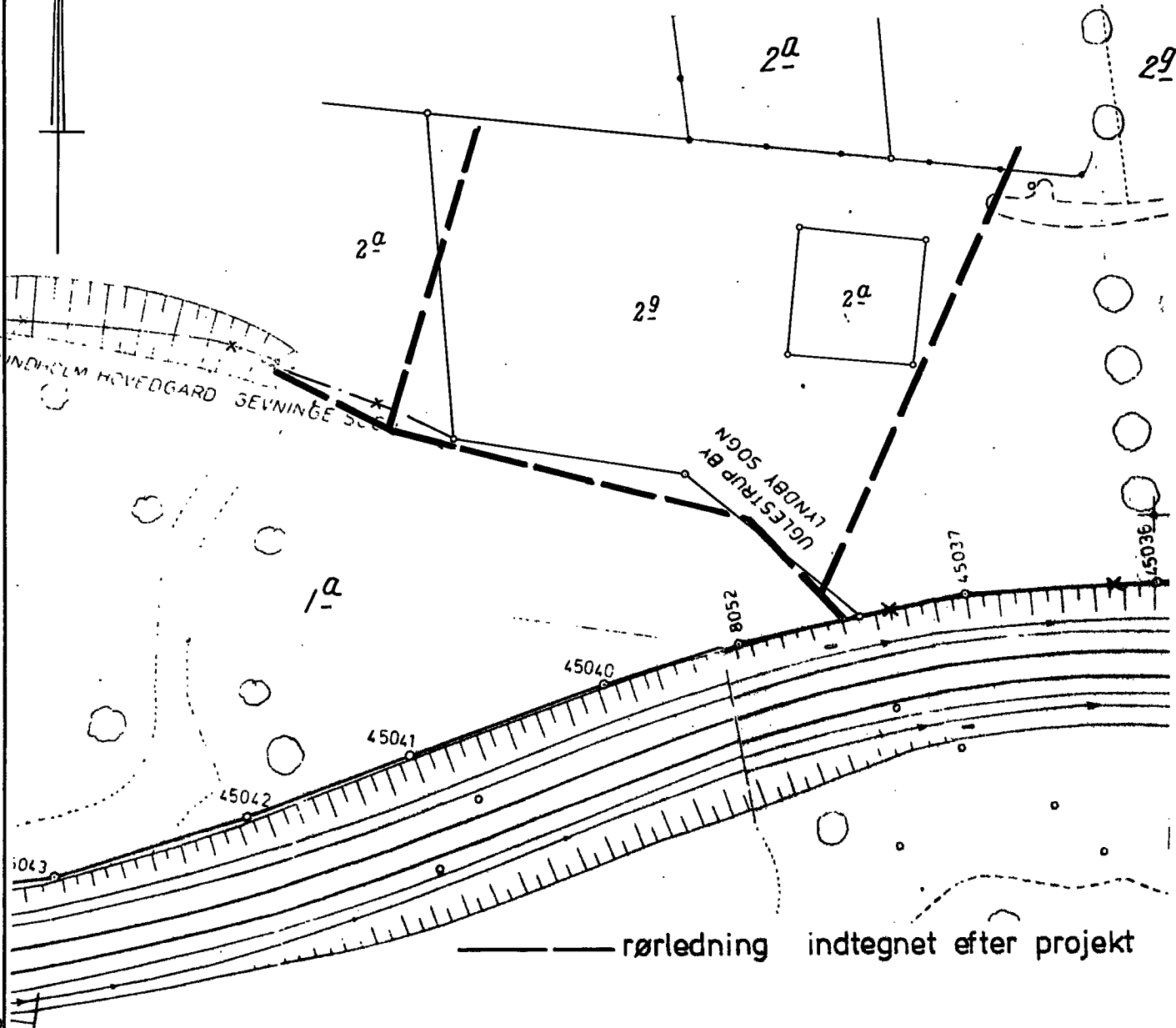
oversigtsservitut



S00178566S 18_H_205
A00250504A 88305086

Udfærdiget i august 1976 til brug
ved tinglysning af deklaration
Målforhold 1:1000

LANDINSPEKTØRERNE HIMMELEV BYGADE 68
THORSEN, KRARUP POSTBOX 255, 4000 ROSKILDE
KLÆSØE & SKOTNER TLF. (03) 35 85 15, GIRO 7658



Del af
mstr. nr. 1^a
Lindholm Hovedgård, Gevninge og
mstr. nr. 2^a og 2^g
Uglestrup By, Lyndby

Udfærdiget i juli 1979 til brug
ved tinglysning af deklaration.

P. Thorsen
Landinspektør.

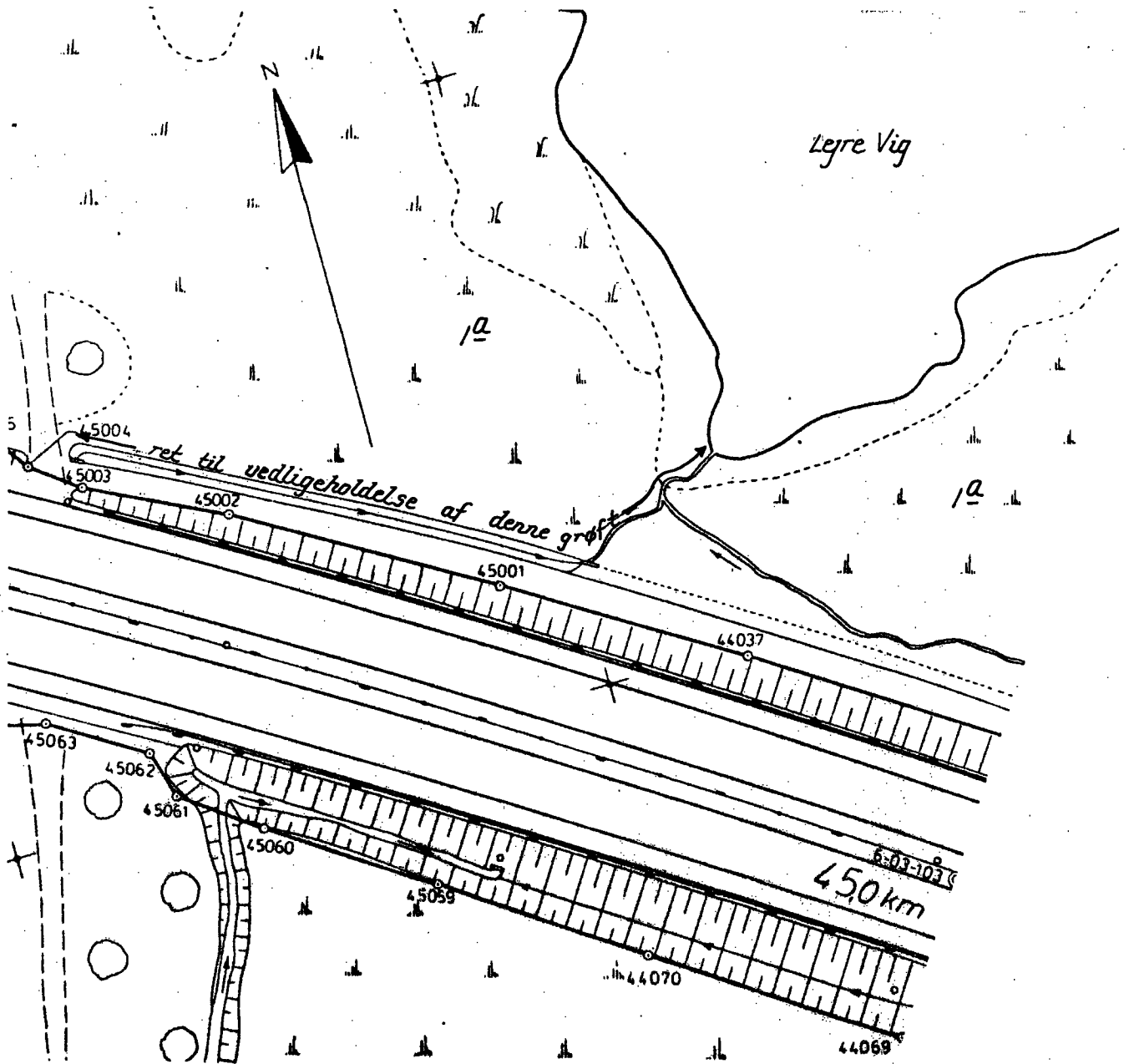
Målforshold 1:1000
TK 800/73
JO



S00178567S 18_H_205
A00250504A 88305086

LANDINSPEKTØRERNE
THORSEN, KRARUP
KLÆSØ & SKOTNER
HIMMELEV BYGADE 68
4000 ROSKILDE · TLF. (03) 35 85 15
SKOVBOAFD. HOVEDGADEN 17
4140 BORUP · TLF. (03) 62 70 60





Del af
mtr. nr. 1a
Lindholm Hovedgård, Gevinge

Udfærdiget i juli 1979 til brug ved
tinglysning af deklaration.

P. Thorsen
Landinspektør.

Måltforhold 1:1000
JO

Jensen & Kjeldskov, Diaprint A/S, København (01) 14 08 87
TK 800173



S00178568S 18_H_205
A00250504A 88305086

LANDINSPEKTØRERNE
THORSEN, KRARUP
KLÆSØE & SKOTNER

HIMMELEV BYGADE 68
4000 ROSKILDE · TLF. (03) 35 85 15
SKOVBOAFD. HOVEDGADEN 17
4140 BORUP · TLF. (03) 62 70 60



At denne kort-genpart er nøjagtig genpart af det originale kort vedrørende ejendommen(e)

mtr. nr. 1a Lindholm Hovedgård, Gevinge
attesteres herved. Roskilde d. 13. juli 1979

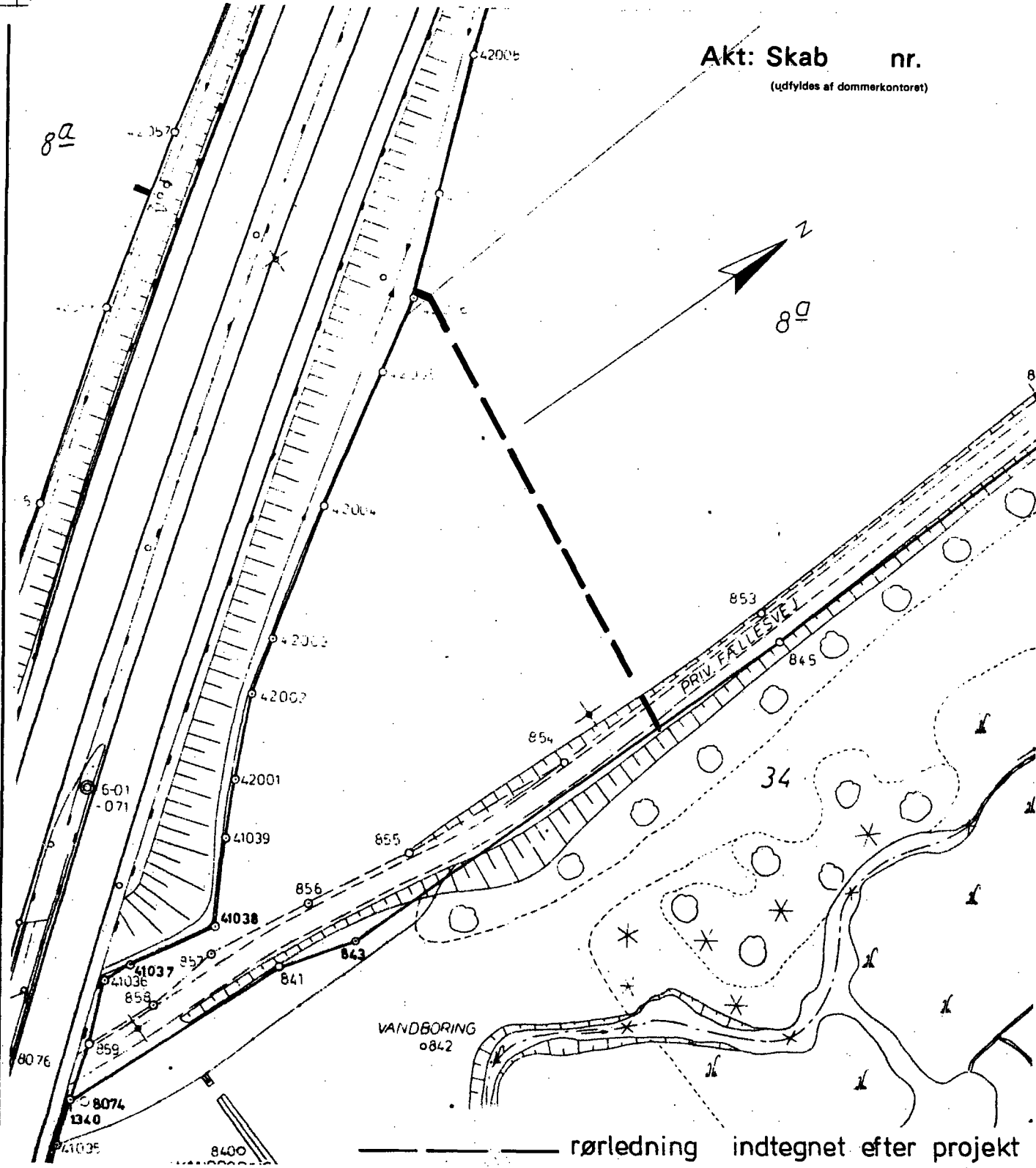
Bestillings-
formular

Y - 1 fløj

At denne kort-genpart er nøjagtig genpart af det originale kort vedrørende ejendommen(e)

mtr. nr. 8^a Leyre By
attesteres herved. Roskilde d. 13. juli 1979 P. Thorsen
Navn

Justitministeriets genpartskartlægger. Til kort.



Akt: Skab nr.
(udfyldes af dommerkontoret)

Del af
mtr. nr. 8^a
Leyre By, Allerslev

Udfærdiget i juli 1979 til brug
ved tinglysning af deklaration.

P. Thorsen
Landinspektør.

Målforskel 1:1000
TK 800173

Jensen & Kjeldskov, Diaprint A/S, København (01) 14 08 87
70



S00178569S 18_H_205
A00250504A 88305086

LANDINSPEKTØRERNE THORSEN, KRARUP KLÆSØ & SKOTNER	HIMMELEV BYGADE 68 4000 ROSKILDE · TLF. (03) 35 85 15 SKOVBOAFD. HOVEDGADEN 17 4140 BORUP · TLF. (03) 62 70 60	
---	---	--

Bestillings-
formular

Y-1 fløj