

DOKUMENTAKTUELHENT



DOKUMENT:

Dato/løbenummer: 31.10.2013-1004933458

TINGLYSNINGSDATO:

31.10.2013 13:02:31

EJENDOM:

Adresse:	Vejlevej 171 7323 Give
Landsejerlav:	Ris By, Givskud
Matrikelnummer:	0001h
Adresse:	Østerhovedvej 41 7323 Give
Landsejerlav:	Ris By, Givskud
Matrikelnummer:	0006x
Adresse:	Donneruplundvej 11 7323 Give
Landsejerlav:	Donneruplund, Give
Matrikelnummer:	0004b
Adresse:	Vejlevej 177 7323 Give
Landsejerlav:	Ris By, Givskud
Matrikelnummer:	0008
Adresse:	Oksenbjergevej 2 7323 Give
Landsejerlav:	Neder Donnerup, Give
Matrikelnummer:	0003n
Landsejerlav:	Neder Donnerup, Give
Matrikelnummer:	0003a
Landsejerlav:	Donneruplund, Give
Matrikelnummer:	0009a
Adresse:	Ll. Donnerupvej 1 7323 Give
Landsejerlav:	Donneruplund, Give
Matrikelnummer:	0001cb
Landsejerlav:	Donneruplund, Give
Matrikelnummer:	0001e
Landsejerlav:	Give By, Give
Matrikelnummer:	0005x
Landsejerlav:	Skærhoved, Give
Matrikelnummer:	0001ah
Landsejerlav:	Donneruplund, Give

Matrikelnummer:	0001cp
Adresse:	Vejlevej 206 7323 Give
Landsejerlav:	Neder Donnerup, Give
Matrikelnummer:	0002a
Adresse:	Givevej 4 7323 Give
Landsejerlav:	Neder Donnerup, Give
Matrikelnummer:	0002c
Landsejerlav:	Dørken By, Thyregod
Matrikelnummer:	0003f
Landsejerlav:	Neder Donnerup, Give
Matrikelnummer:	0007f
Adresse:	Vejlevej 192 7323 Give
Landsejerlav:	Donneruplund, Give
Matrikelnummer:	0006a
Landsejerlav:	Donneruplund, Give
Matrikelnummer:	0005f
Landsejerlav:	Donneruplund, Give
Matrikelnummer:	0005e
Landsejerlav:	Donneruplund, Give
Matrikelnummer:	0001ac
Landsejerlav:	Neder Donnerup, Give
Matrikelnummer:	0003c
Landsejerlav:	Ris By, Givskud
Matrikelnummer:	0001bd
Adresse:	Donneruplundvej 7 7323 Give
Landsejerlav:	Donneruplund, Give
Matrikelnummer:	0001t
Landsejerlav:	Donneruplund, Give
Matrikelnummer:	0001a
Landsejerlav:	Donneruplund, Give
Matrikelnummer:	0001co
Adresse:	Ndr. Donnerupvej 1 7323 Give
Landsejerlav:	Dørken By, Thyregod
Matrikelnummer:	0003e
Landsejerlav:	Donneruplund, Give
Matrikelnummer:	0006d
Landsejerlav:	Neder Donnerup, Give
Matrikelnummer:	0001a
Landsejerlav:	Neder Donnerup, Give
Matrikelnummer:	0008b
Landsejerlav:	Donneruplund, Give
Matrikelnummer:	0005d
Landsejerlav:	Neder Donnerup, Give
Matrikelnummer:	0002h
Landsejerlav:	Neder Donnerup, Give

Matrikelnummer: 0002i
Landsejerlav: Neder Donnerup, Give
Matrikelnummer: 0002g
Landsejerlav: Neder Donnerup, Give
Matrikelnummer: 0002b
Landsejerlav: Neder Donnerup, Give
Matrikelnummer: 0007æ
Landsejerlav: Neder Donnerup, Give
Matrikelnummer: 0002k
Landsejerlav: Neder Donnerup, Give
Matrikelnummer: 0002l

Adresse: Dyrskuevej 15Q
7323 Give
Landsejerlav: Donneruplund, Give
Matrikelnummer: 0003af
Landsejerlav: Donneruplund, Give
Matrikelnummer: 0003ai

Adresse: Ll. Donnerupvej 4
7323 Give
Landsejerlav: Donneruplund, Give
Matrikelnummer: 0001d

Adresse: Ll. Donnerupvej 2
7323 Give
Landsejerlav: Donneruplund, Give
Matrikelnummer: 0001ae

Adresse: Vejlevej 179
7323 Give
Landsejerlav: Ris By, Givskud
Matrikelnummer: 0006s

Adresse: Pilkmosevej 3
7323 Give
Landsejerlav: Østerhoved, Givskud
Matrikelnummer: 0004b
Landsejerlav: Østerhoved, Givskud
Matrikelnummer: 0004c

Adresse: Vejlevej 181
7323 Give
Landsejerlav: Ris By, Givskud
Matrikelnummer: 0001au

Adresse: Pilkmosevej 1
7323 Give
Landsejerlav: Ris By, Givskud
Matrikelnummer: 0001bc
Landsejerlav: Ris By, Givskud
Matrikelnummer: 0001k

Adresse: Østerhovedvej 33
7323 Give

Landsejerlav: Østerhoved, Givskud
Matrikelnummer: 0003f
Landsejerlav: Østerhoved, Givskud
Matrikelnummer: 0001i
Landsejerlav: Ris By, Givskud
Matrikelnummer: 0006d
Landsejerlav: Østerhoved, Givskud
Matrikelnummer: 0004a

Adresse: Østerhovedvej 9
7323 Give

Landsejerlav: Skærhoved, Give
Matrikelnummer: 0001a
Landsejerlav: Skærhoved, Give
Matrikelnummer: 0001r

Adresse: Pilkmosevej 5
7323 Give
Landsejerlav: Østerhoved, Givskud
Matrikelnummer: 0003b

SERVITUT:

Dokument type: Anden Servitut

BEBYGGELSE:

Byggelinie

SERVITUT TEKST:

Servitut om byggelinjer

Servitut om byggelinjer

Bestemmelse, der ved ekspropriation efter reglerne i statsekspropriationsloven (lovbekendtgørelse nr. 1161 af 20. november 2008) til anlæg af motorvejen Brande-Riis som servitut er pålagt ejendommen, og som skal sikres ved tinglysning:

1. Der må ikke bygges mellem vejen og byggelinjen (byggelinjearealet).
2. Der må ikke foretages væsentlige ændringer ved eksisterende bygninger på byggelinjearealet.
3. Hvis bygninger på byggelinjearealet brænder, må de ikke uden videre genopføres.

Servitutten betyder også, at der ikke må udføres andre anlæg af blivende karakter – f.eks. parkeringsarealer med fast belægning eller grusgrave.

Byggelinjens afstand er følgende: Fra motorvejens midte 50 m
Fra rampens kørebanekant nærmest motorvejen 25 m
Fra hovedlandevejens midte 25 m
Fra Diagonalvejens midte: mod sydøst 25 m mod nordvest 35 m
Fra landevejens midte 20 m

Fra kommunevejens midte 15 m Rundkørsel ved ldv. 537, Give-Hampen, Givevej fra venstre kant af cirkulations areal 40 m Rundkørsel ved hldv. 344, Herning-Vejle, Vejlevej fra venstre kant af cirkulations areal 25 m
Der kan bygges ud til byggelinjen, hvis bygningens jordlinje ligger i højde med den fremtidige vej.
Hvis bygningens jordlinje ikke ligger i samme højde som den fremtidige vej, skal bygningen rykkes så langt tilbage, at afstanden mellem bygningen og byggelinjen svarer til 2 gange højdeforskellen. Hertil kommer den nødvendige bredde til at kunne passere om bygningen på egen grund – mindst 1 m.
De på ridset viste byggelinjer langs Vejlevej erstatter byggelinjer tinglyst 20. december 1969 og de viste byggelinjer langs Givevej erstatter byggelinjer tinglyst 4. maj 1973.
Vejdirektoratet og Vejle Kommune er hver for sig påtaleberettiget.

FØLGENDE SERVITUTTER RESPEKTERES:

Landsejerlav:	Ris By, Givskud
Matrikelnummer:	0001h
Dato/løbenummer:	31.10.2013-1004937561
Dokument type:	Anden Servitut
Landsejerlav:	Ris By, Givskud
Matrikelnummer:	0006x
Dato/løbenummer:	31.10.2013-1004937561
Dokument type:	Anden Servitut
Landsejerlav:	Ris By, Givskud
Matrikelnummer:	0008
Dato/løbenummer:	31.10.2013-1004937858
Dokument type:	Anden Servitut
Dato/løbenummer:	31.10.2013-1004937561
Dokument type:	Anden Servitut
Dato/løbenummer:	31.10.2013-1004935429
Dokument type:	Anden Servitut
Dato/løbenummer:	31.10.2013-1004933857
Dokument type:	Anden Servitut
Landsejerlav:	Donneruplund, Give
Matrikelnummer:	0001cb
Landsejerlav:	Donneruplund, Give
Matrikelnummer:	0001e
Landsejerlav:	Give By, Give
Matrikelnummer:	0005x
Landsejerlav:	Skærhoved, Give

Matrikelnummer:	0001ah
Landsejerlav:	Donneruplund, Give
Matrikelnummer:	0001cp
Dato/løbenummer:	31.10.2013-1004934099
Dokument type:	Anden Servitut
Landsejerlav:	Donneruplund, Give
Matrikelnummer:	0001t
Landsejerlav:	Donneruplund, Give
Matrikelnummer:	0001a
Landsejerlav:	Donneruplund, Give
Matrikelnummer:	0001co
Dato/løbenummer:	31.10.2013-1004935429
Dokument type:	Anden Servitut
Dato/løbenummer:	31.10.2013-1004933857
Dokument type:	Anden Servitut
Landsejerlav:	Dørken By, Thyregod
Matrikelnummer:	0003e
Landsejerlav:	Donneruplund, Give
Matrikelnummer:	0006d
Landsejerlav:	Neder Donnerup, Give
Matrikelnummer:	0001a
Landsejerlav:	Neder Donnerup, Give
Matrikelnummer:	0008b
Landsejerlav:	Donneruplund, Give
Matrikelnummer:	0005d
Landsejerlav:	Neder Donnerup, Give
Matrikelnummer:	0002h
Landsejerlav:	Neder Donnerup, Give
Matrikelnummer:	0002i
Landsejerlav:	Neder Donnerup, Give
Matrikelnummer:	0002g
Landsejerlav:	Neder Donnerup, Give
Matrikelnummer:	0002b
Landsejerlav:	Neder Donnerup, Give
Matrikelnummer:	0007æ
Landsejerlav:	Neder Donnerup, Give
Matrikelnummer:	0002k
Landsejerlav:	Neder Donnerup, Give
Matrikelnummer:	0002l
Dato/løbenummer:	31.10.2013-1004935429
Dokument type:	Anden Servitut
Dato/løbenummer:	31.10.2013-1004933857
Dokument type:	Anden Servitut
Landsejerlav:	Donneruplund, Give
Matrikelnummer:	0001d
Dato/løbenummer:	31.10.2013-1004935429

Dokument type: Anden Servitut

Landsejerlav: Østerhoved, Givskud
Matrikelnummer: 0004b
Landsejerlav: Østerhoved, Givskud
Matrikelnummer: 0004c

Dato/løbenummer: 31.10.2013-1004937561
Dokument type: Anden Servitut

Dato/løbenummer: 31.10.2013-1004935429
Dokument type: Anden Servitut

Landsejerlav: Ris By, Givskud
Matrikelnummer: 0001bc
Landsejerlav: Ris By, Givskud
Matrikelnummer: 0001k

Dato/løbenummer: 31.10.2013-1004937561
Dokument type: Anden Servitut

Landsejerlav: Østerhoved, Givskud
Matrikelnummer: 0003f
Landsejerlav: Østerhoved, Givskud
Matrikelnummer: 0001i
Landsejerlav: Ris By, Givskud
Matrikelnummer: 0006d
Landsejerlav: Østerhoved, Givskud
Matrikelnummer: 0004a

Dato/løbenummer: 31.10.2013-1004937561
Dokument type: Anden Servitut

Landsejerlav: Skærhoved, Give
Matrikelnummer: 0001a
Landsejerlav: Skærhoved, Give
Matrikelnummer: 0001r

Dato/løbenummer: 31.10.2013-1004934099
Dokument type: Anden Servitut

Landsejerlav: Østerhoved, Givskud
Matrikelnummer: 0003b

Dato/løbenummer: 31.10.2013-1004935429
Dokument type: Anden Servitut

**ELEKTRONISK AKT
ANMELDelse
INFORMATION:**

ANMELDER:

Kommissarius ved Statens Ekspropriationer i Jylland

CVR: Lyseng Alle 1
8270 Højbjerg
12758928

Kontaktoplysninger: awe@kommissarius.dk

MYNDIGHED:

Kommissarius ved Statens Ekspropriationer i Jylland
Lyseng Alle 1
8270 Højbjerg
CVR: 12758928

PÅTALEBERETTIGET:

Vejdirektoratet
Niels Juels Gade 13
1059 København K
CVR: 60729018

PÅTALEBERETTIGET:

Vejle Kommune
Skolegade 1
7100 Vejle
CVR: 29189900

BILAG:

Bilagsreference: 0c9a85ed-8a5b-46ff-a664-995bf21bb780
Bilag referencekode: Andet.
Beskrivelse af bilag: Byggelinje 4

Bilagsreference: bb8e5128-1239-4ff2-9b43-35ae36bda27f
Bilag referencekode: GML-dokument med koordinater til servitutter og bygning på
lejet grund.
Beskrivelse af bilag: Byggelinje, gml

Bilagsreference: 3fde586e-5ee6-4fe7-9a65-6e46558ae40b
Bilag referencekode: Andet.
Beskrivelse af bilag: Byggelinje 6

Bilagsreference: cf1aa67e-fbc1-4c2e-99aa-b695d5a7b35d
Bilag referencekode: Andet.
Beskrivelse af bilag: Byggelinje 7

Bilagsreference: a67412c6-2b3d-4963-8e38-9cb060f47037
Bilag referencekode: Andet.
Beskrivelse af bilag: Byggelinje 8

Bilagsreference: ac4bb3c6-9133-4e23-83a5-0b6bcd9dad9
Bilag referencekode: Andet.
Beskrivelse af bilag: Byggelinje 9

Bilagsreference: 9735f57a-56b3-45aa-9051-c3492a807878
Bilag referencekode: Andet.
Beskrivelse af bilag: Byggelinje 10

Bilagsreference: 57bbbbc2-ed51-4e12-8513-06d2bce10d59
Bilag referencekode: Andet.
Beskrivelse af bilag: Byggelinje 11

Bilagsreference: c469cb35-f16c-45fa-8727-eb2dd939213d
Bilag referencekode: Andet.
Beskrivelse af bilag: Byggelinje 3

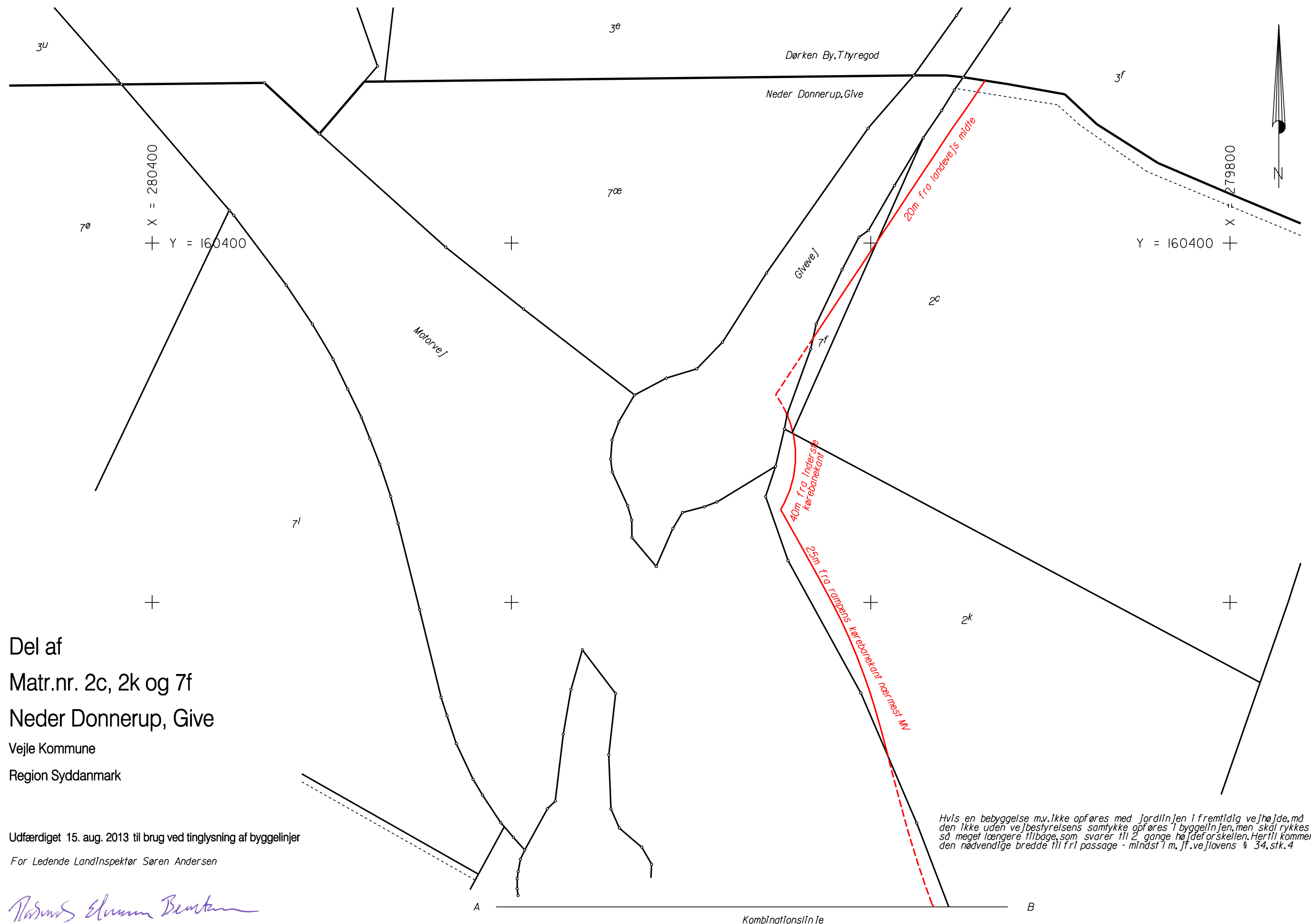
Bilagsreference: 858dc27a-8d19-48a0-854a-8c9ee1990bef
Bilag referencekode: Andet.
Beskrivelse af bilag: Byggelinje 2

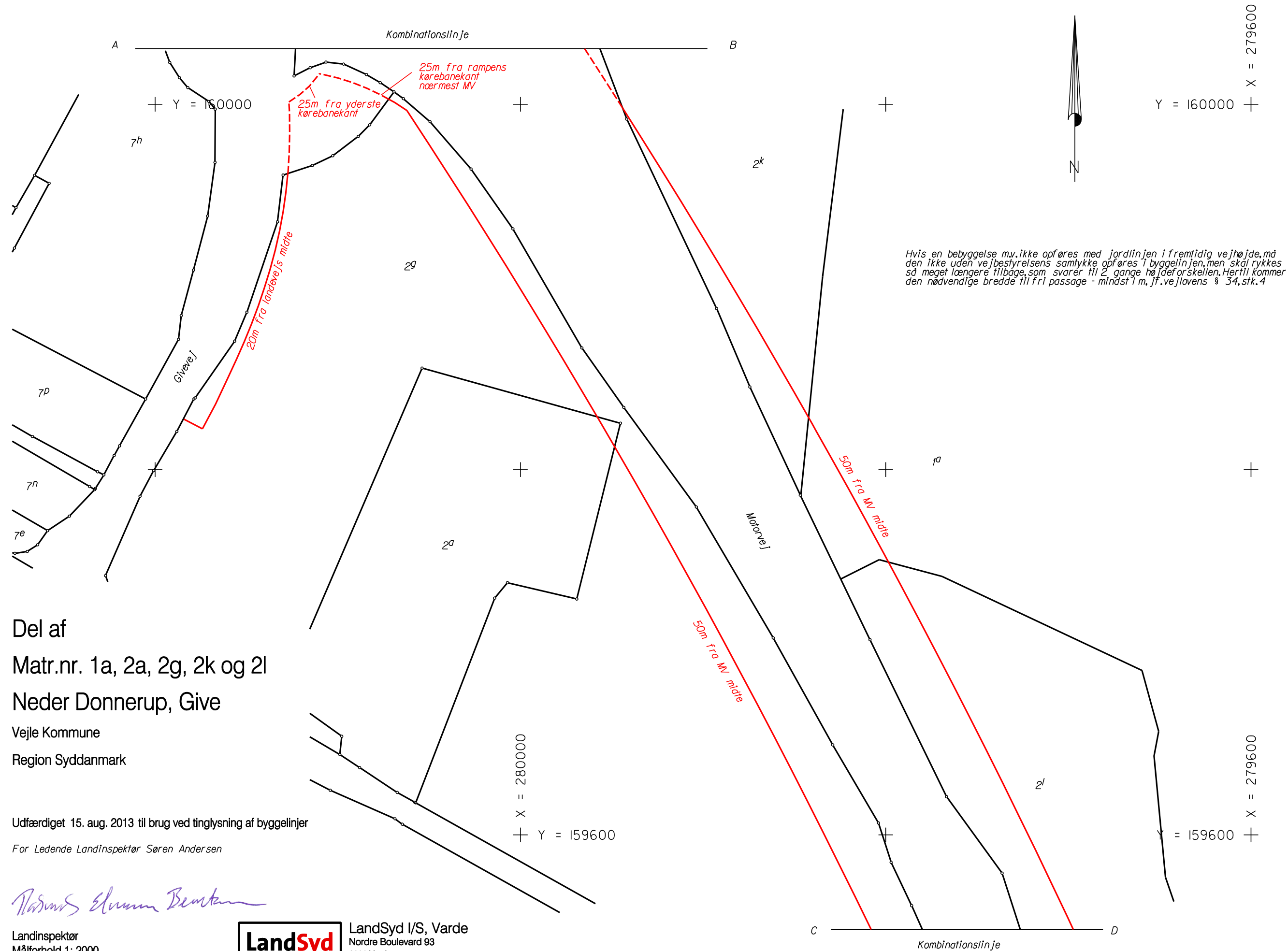
Bilagsreference: f096f258-6ddf-4c65-af77-a33985e5474b
Bilag referencekode: Andet.
Beskrivelse af bilag: Byggelinje 1

Bilagsreference: c9eec090-c44c-4685-96a9-de98cb76e150
Bilag referencekode: Andet.
Beskrivelse af bilag: Byggelinje 5

TILLÆGSTEKSTSAMLING:

Prioritet i forhold til andre servitutter, der også har forprioritet, afgøres af anmeldelsestidspunktet.





Del af
Matr.nr. 1a, 2a, 2g, 2k og 2l
Neder Donnerup, Give
Vejle Kommune
Region Syddanmark

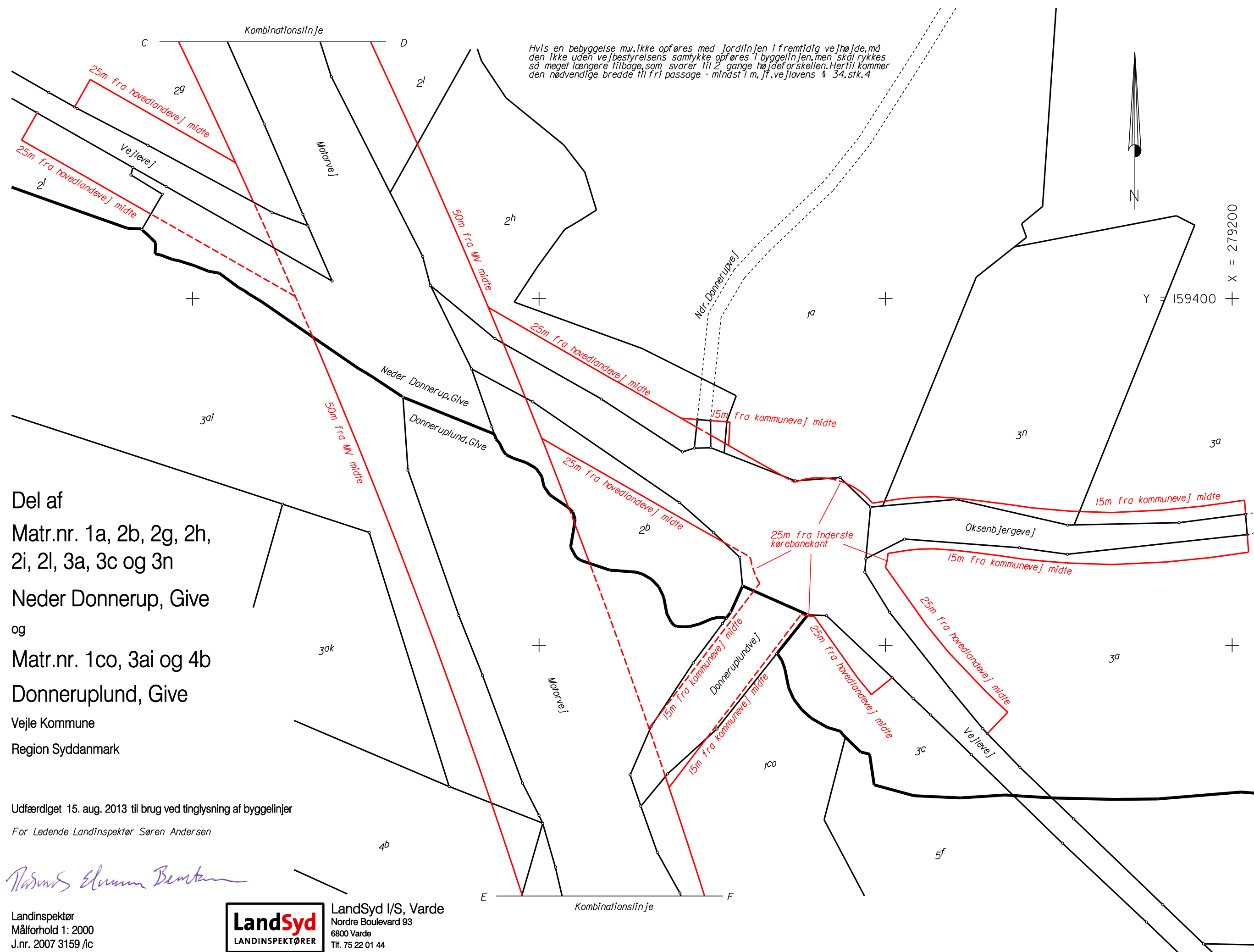
Udfærdiget 15. aug. 2013 til brug ved tinglysning af byggelinjer
For Ledende Landinspektør Søren Andersen

Søren Andersen

Landinspektør
Målforskel 1: 2000
J.nr. 2007 3159 /lc



LandSyd I/S, Varde
Nordre Boulevard 93
6800 Varde
Tlf. 75 22 01 44



Del af
 Matr.nr. 1a, 2b, 2g, 2h,
 2i, 2l, 3a, 3c og 3n
 Neder Donnerup, Give
 og
 Matr.nr. 1co, 3ai og 4b
 Donneruplund, Give
 Vejle Kommune
 Region Syddanmark

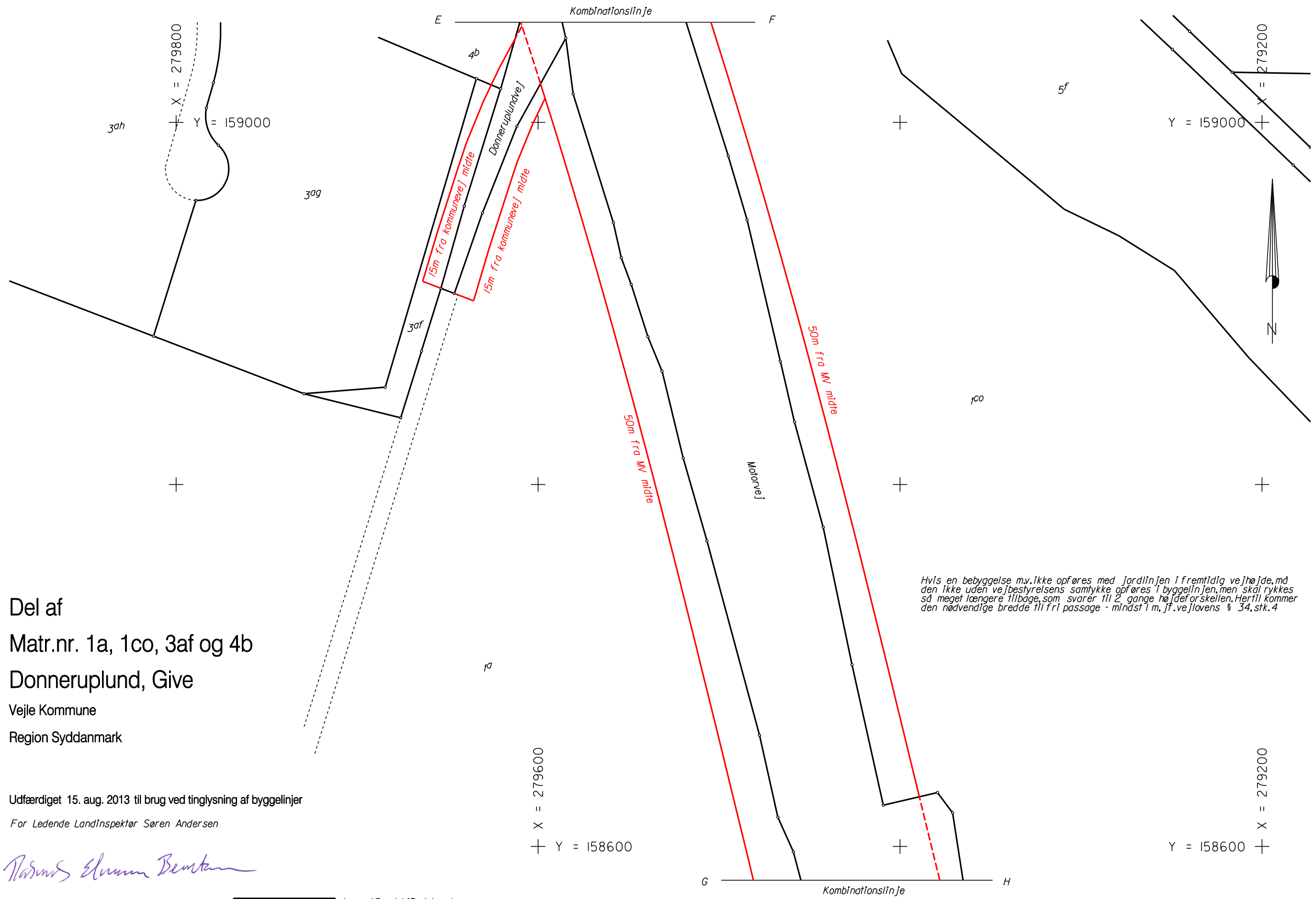
Udfærdiget 15. aug. 2013 til brug ved tinglysning af byggelinjer
 For Ledende Landinspektør Søren Andersen

Søren Andersen

Landinspektør
 Målforskel 1: 2000
 J.nr. 2007 3159/lc



LandSyd I/S, Varde
 Nordre Boulevard 93
 6800 Varde
 Tlf. 75 22 01 44



Del af
Matr.nr. 1a, 1co, 3af og 4b
Donneruplund, Give
Vejle Kommune
Region Syddanmark

Udfærdiget 15. aug. 2013 til brug ved tinglysning af byggelinjer
For Ledende Landinspektør Søren Andersen

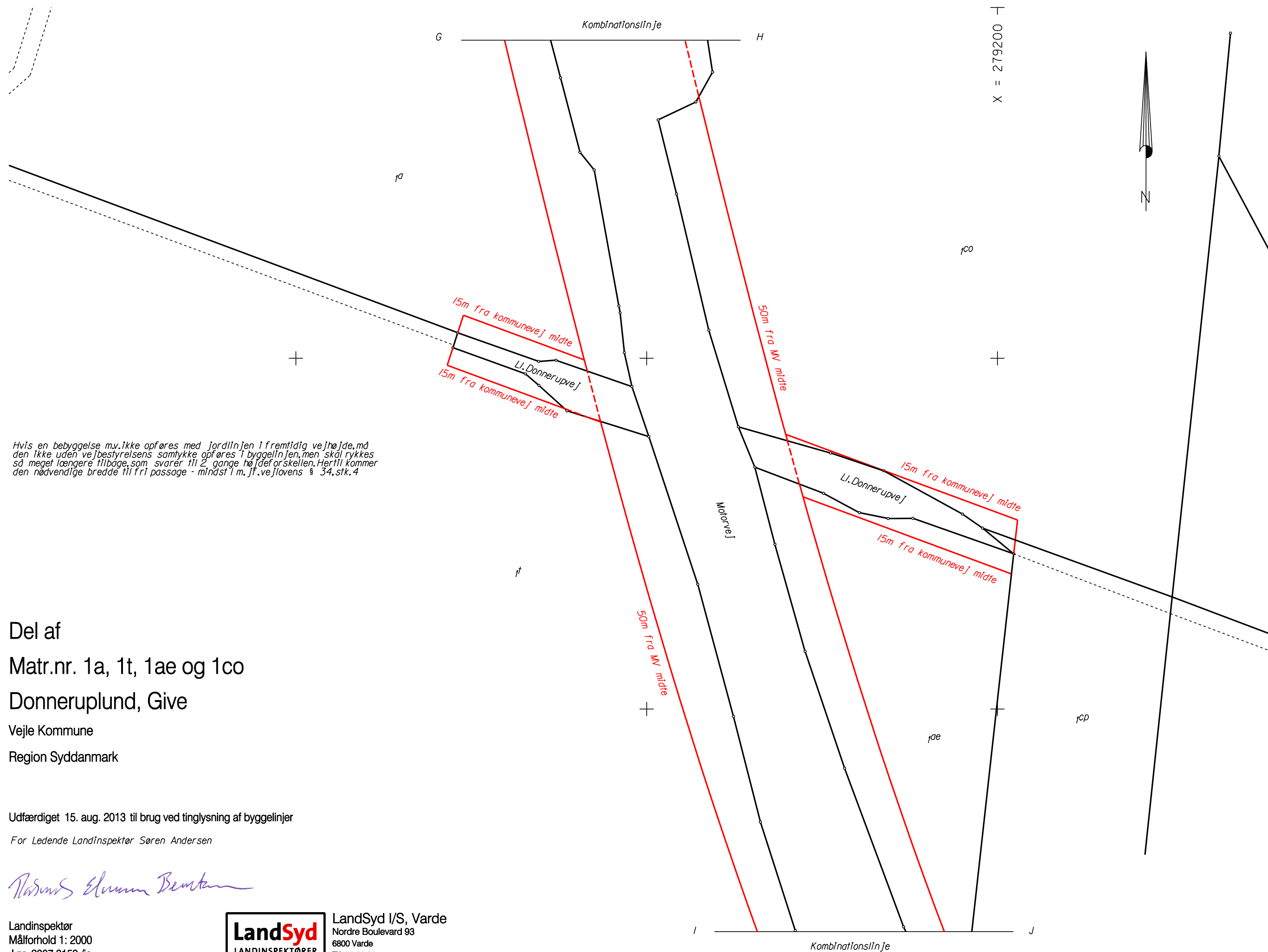
Søren Andersen

Landinspektør
Måforhold 1: 2000
J.nr. 2007 3159 /lc



LandSyd I/S, Varde
Nordre Boulevard 93
6800 Varde
Tlf. 75 22 01 44

Hvis en bebyggelse mv. ikke opføres med jordlinjen i fremtidig vejhøjde, må den ikke uden vejbestyrelsens samtykke opføres i byggelinjen, men skal rykkes så meget længere tilbage, som svarer til 2 gange højdeforskellen. Hertil kommer den nødvendige bredde til fri passage - mindst 1 m, jf. vejlovens § 34, stk. 4



Del af
Matr.nr. 1a, 1t, 1æ og 1co
Donneruplund, Give
Vejle Kommune
Region Syddanmark

Udfærdiget 15. aug. 2013 til brug ved tinglysning af byggelinjer

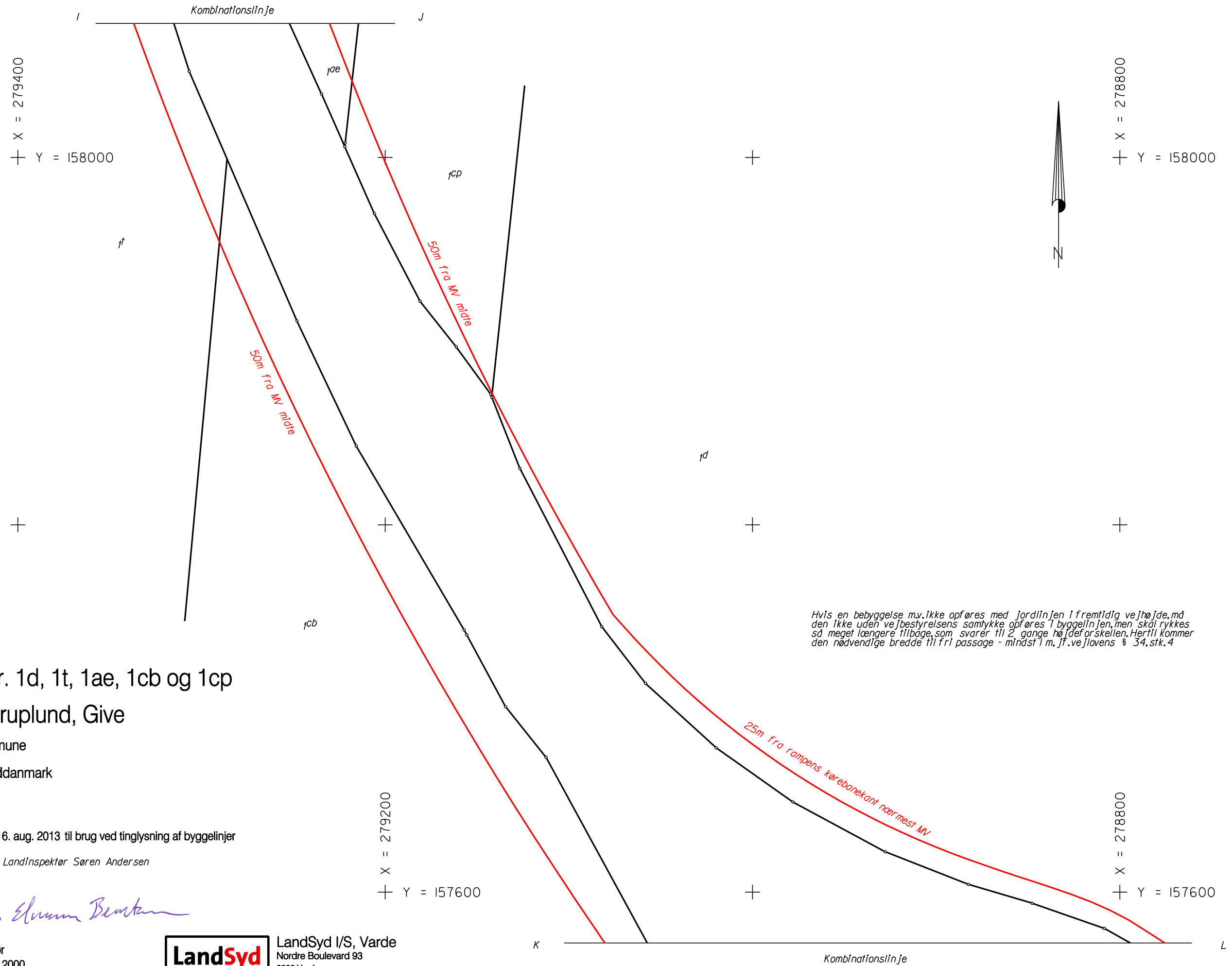
For Ledende Landinspektør Søren Andersen

Søren Andersen

Landinspektør
Måforhold 1: 2000
J.nr. 2007 3159 /lc



LandSyd I/S, Varde
Nordre Boulevard 93
6800 Varde
Tlf. 75 22 01 44



Del af
Matr.nr. 1d, 1t, 1ae, 1cb og 1cp
Donneruplund, Give
Vejle Kommune
Region Syddanmark

Udfærdiget 16. aug. 2013 til brug ved tinglysning af byggelinjer
For Ledende Landinspektør Søren Andersen

Søren Andersen

Landinspektør
Måforhold 1: 2000
J.nr. 2007 3159 /lc



LandSyd I/S, Varde
Nordre Boulevard 93
6800 Varde
Tlf. 75 22 01 44

+ Y = 157600

X = 279200

+ Y = 157600

X = 278600



Del af
Matr.nr. 1d og 1cb
Donneruplund, Give
og
Matr.nr. 1a og 1ah
Skærhoved, Give
og
Matr.nr. 3b
Østerhoved, Givskud
Vejle Kommune
Region Syddanmark

Udfærdiget 15. aug. 2013 til brug ved tinglysning af byggelinjer

For Ledende Landinspektør Søren Andersen

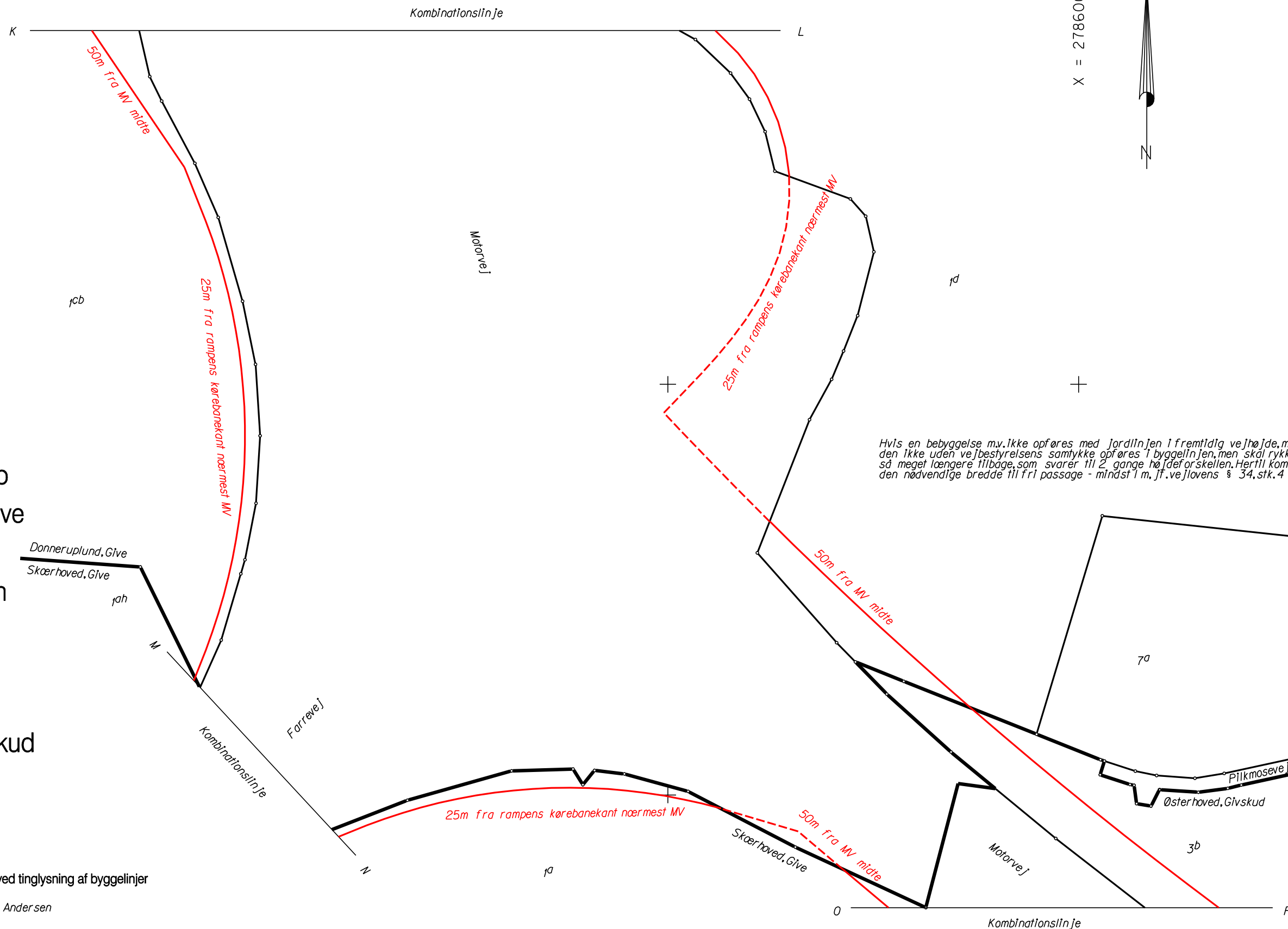
Søren Andersen

Landinspektør
Måforhold 1: 2000
J.nr. 2007 3159 /lc

Rids 7 af 11



LandSyd I/S, Varde
Nordre Boulevard 93
6800 Varde
Tlf. 75 22 01 44



Hvis en bebyggelse m.v. ikke opføres med jordlinjen i fremtidig vejhøjde, må den ikke uden vejbestyrelsens samtykke opføres i byggelinjen, men skal rykkes så meget længere tilbage, som svarer til 2. gangs højdeforskellen. Hertil kommer den nødvendige bredde til fri passage - mindst 1 m. jf. vejlovens § 34, stk. 4

X = 279600
+ Y = 157200

Donneruplund, Give

Skærhoved, Give

Del af
Matr.nr. 1a og 1ah
Skærhoved, Give

Vejle Kommune

Region Syddanmark

Udfærdiget 15. aug. 2013 til brug ved tinglysning af byggelinjer

For Ledende Landinspektør Søren Andersen

Nils Elum Bentzen

Landinspektør
Måforhold 1: 2000
J.nr. 2007 3159 /lc



LandSyd I/S, Varde
Nordre Boulevard 93
6800 Varde
Tlf. 75 22 01 44

Rids 8 af 11

X = 279400

+ Y = 156800

25 m fra vejmidte SØ for Diagonalvejen

35m fra vejmidte NV for Diagonalvejen

25m fra rampens kørebane kant nærmest MV

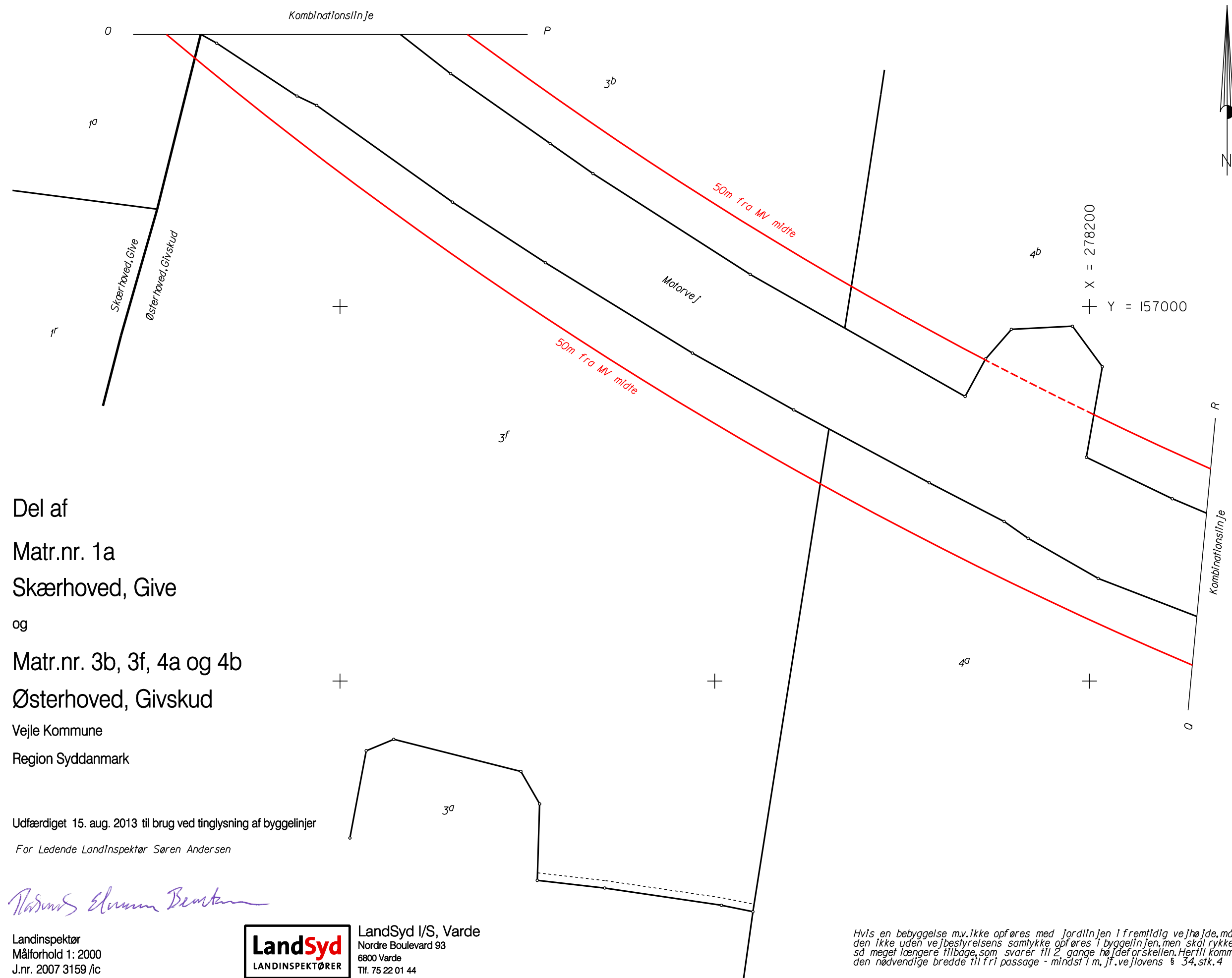
25m fra rampens kørebane kant nærmest MV

X = 279000

+ Y = 156800

Hvis en bebyggelse m.v. ikke opføres med jordlinjen i fremtidig vejhøjde, må den ikke uden vejbestyrelsens samtykke opføres i byggelinjen, men skal rykkes så meget længere tilbage, som svarer til 2 gange højdeforskellen. Hertil kommer den nødvendige bredde til fri passage - mindst 1 m, jf. vejlovens § 34, stk. 4





Del af
Matr.nr. 1a
Skærhoved, Give
og
Matr.nr. 3b, 3f, 4a og 4b
Østerhoved, Givskud
Vejle Kommune
Region Syddanmark

Udfærdiget 15. aug. 2013 til brug ved tinglysning af byggelinjer
For Ledende Landinspektør Søren Andersen

Søren Andersen

Landinspektør
Måforhold 1: 2000
J.nr. 2007 3159 /ic



LandSyd I/S, Varde
Nordre Boulevard 93
6800 Varde
Tlf. 75 22 01 44

Hvis en bebyggelse m.v. ikke opføres med Jordlinjen i fremtidig vejhøjde, må den ikke uden vejbestyrelsens samtykke opføres i byggelinjen, men skal rykkes så meget længere tilbage, som svarer til 2 gange højdeforskellen. Her til kommer den nødvendige bredde til fri passage - mindst 1 m, jf. vejlovens § 34, stk. 4

Del af
Matr.nr. 4a og 4b
Østerhoved, Givskud

og

Matr.nr. 1h, 1k, 1au, 6d, 6s, 6x og 8
Ris By, Givskud

Vejle Kommune

Region Syddanmark

Udfærdiget 15. aug. 2013 til brug ved tinglysning af byggelinjer

For Ledende Landinspektør Søren Andersen

Søren Andersen

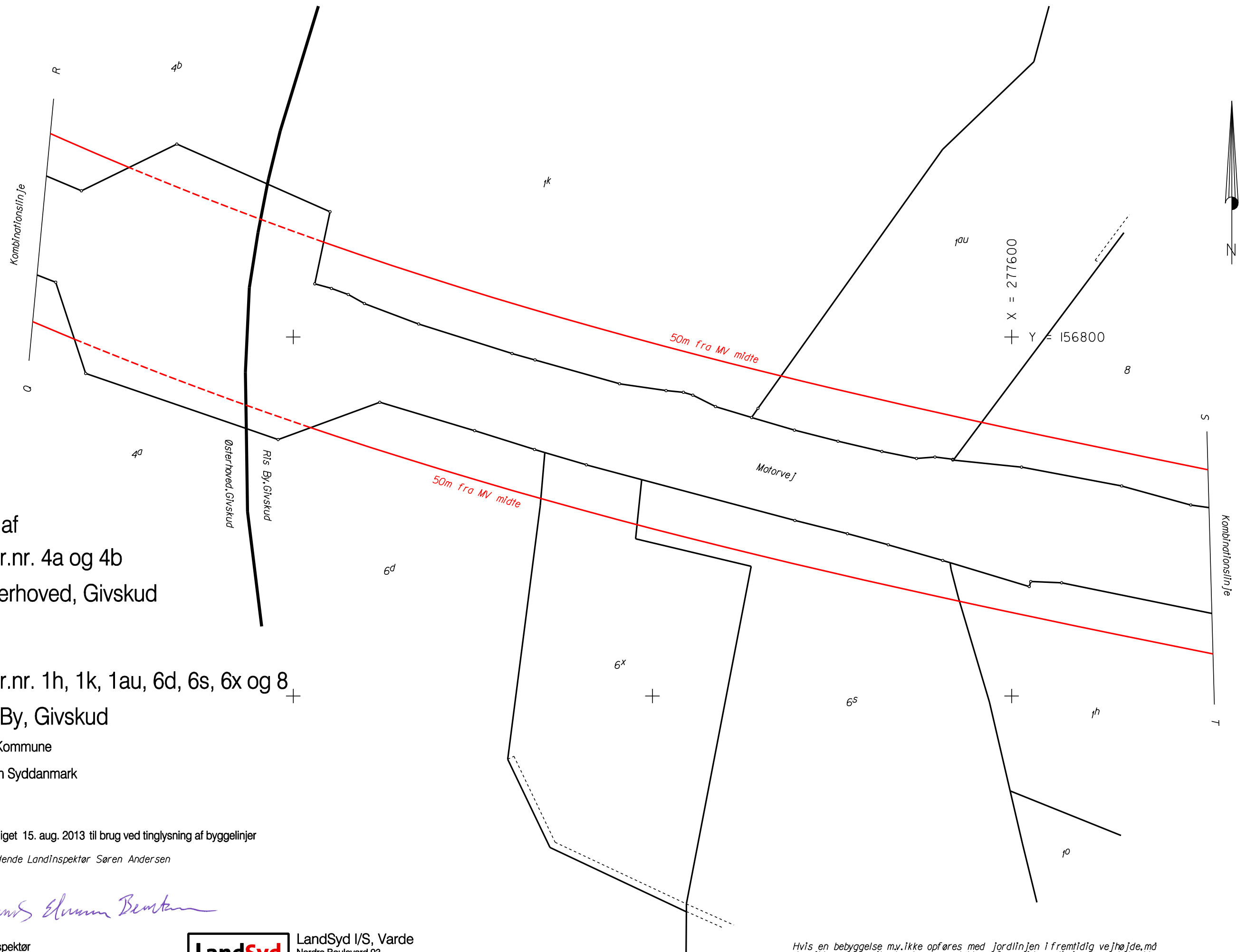
Landinspektør
Måforhold 1: 2000
J.nr. 2007 3159 /lc

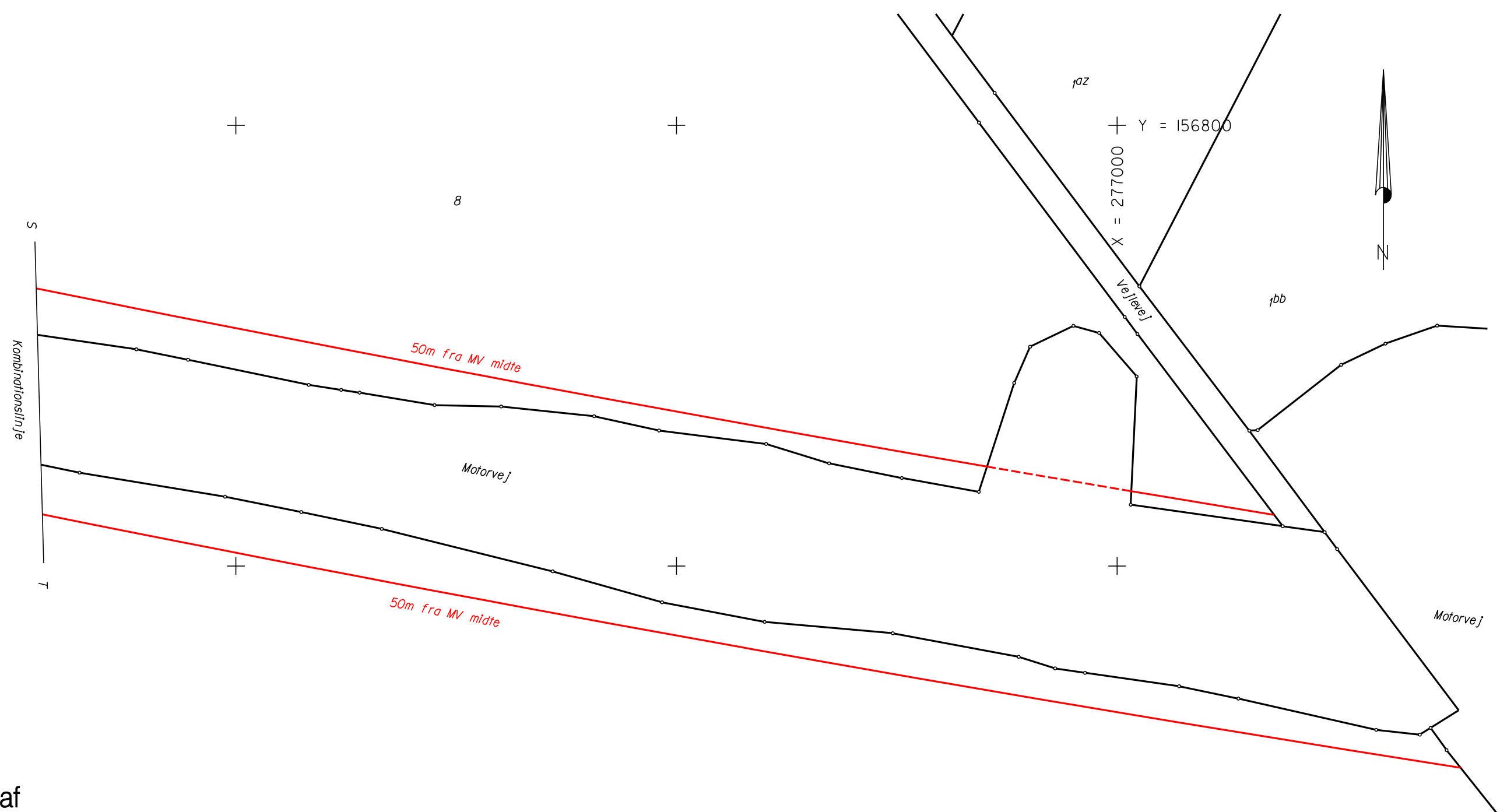
Rids 10 af 11



LandSyd I/S, Varde
Nordre Boulevard 93
6800 Varde
Tlf. 75 22 01 44

Hvis en bebyggelse mv. ikke opføres med jordlinjen i fremtidig vejhøjde, må den ikke uden vejbestyrelsens samtykke opføres i byggelinjen, men skal rykkes så meget længere tilbage, som svarer til 2 gange højdeforskellen. Hertil kommer den nødvendige bredde til fri passage - mindst 1 m, jf. vejlovens § 34, stk. 4





Del af
Matr.nr. 1h og 8
Ris By, Givskud
Vejle Kommune
Region Syddanmark

Udfærdiget 15. aug. 2013 til brug ved tinglysning af byggelinjer
For Ledende Landinspektør Søren Andersen

Søren Andersen

Landinspektør
Målforskel 1: 2000
J.nr. 2007 3159 /ic



LandSyd I/S, Varde
Nordre Boulevard 93
6800 Varde
Tlf. 75 22 01 44

X = 277200
Y = 156400

X = 277000
Y = 156400

Hvis en bebyggelse m.v. ikke opføres med jordlinjen i fremtidig vejhøjde, må den ikke uden vejbestyrelsens samtykke opføres i byggelinjen, men skal rykkes så meget længere tilbage, som svarer til 2 gange højdeforskellen. Hertil kommer den nødvendige bredde til fri passage - mindst 1 m., jf. vejlovens § 34, stk. 4